

Per 39. 2

Per 61. 2. 6

Per 64

hanc montanare

Stada Regale

Terreno alla Ill^{ma} Comunita. solo l'osteria de Guadalupe Biol. 8. 47. 10. 4. 9 in quale son piantati mori n. 29. l'incoronon 50.

Osteria de Guadalupe

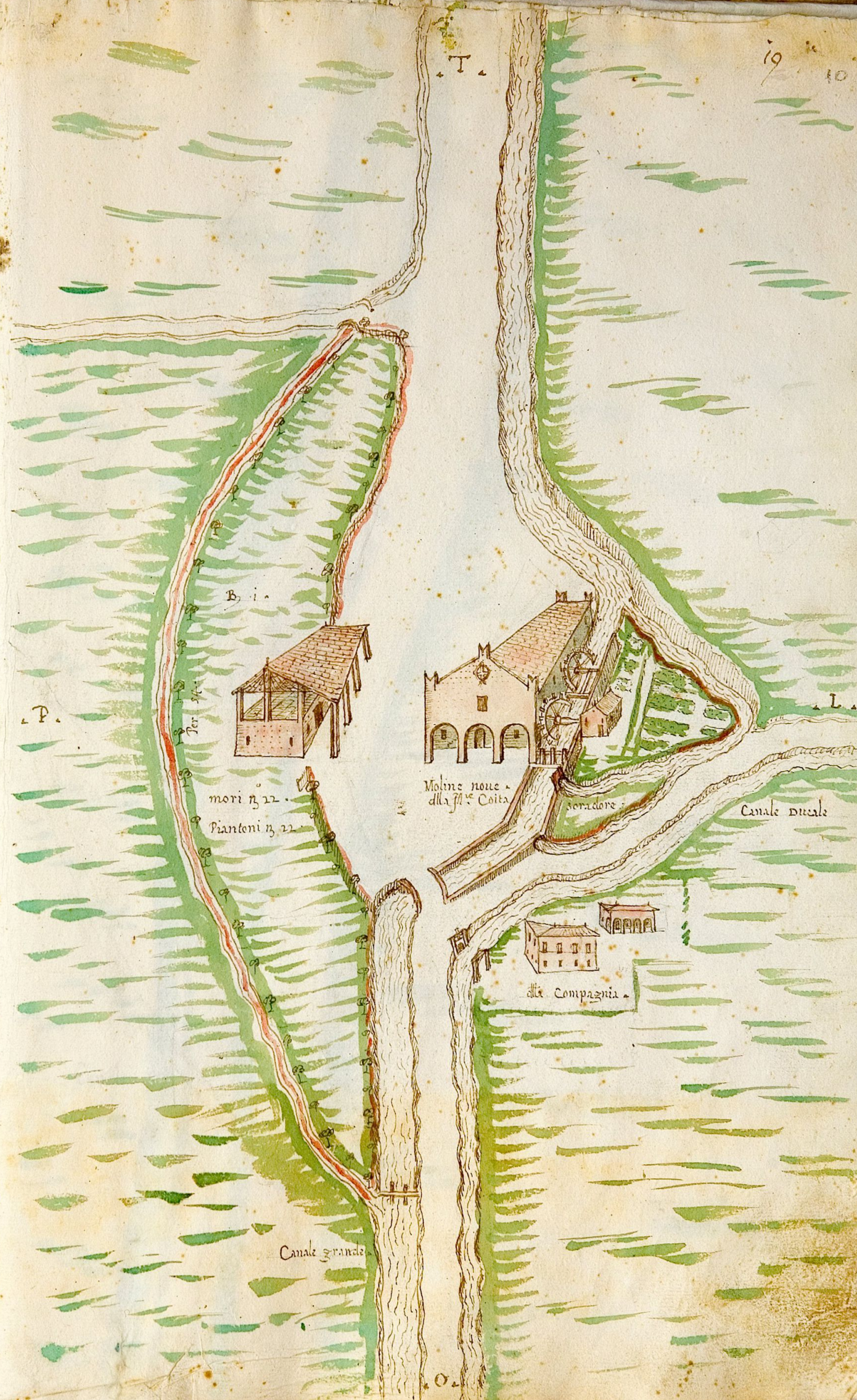


Per. 39

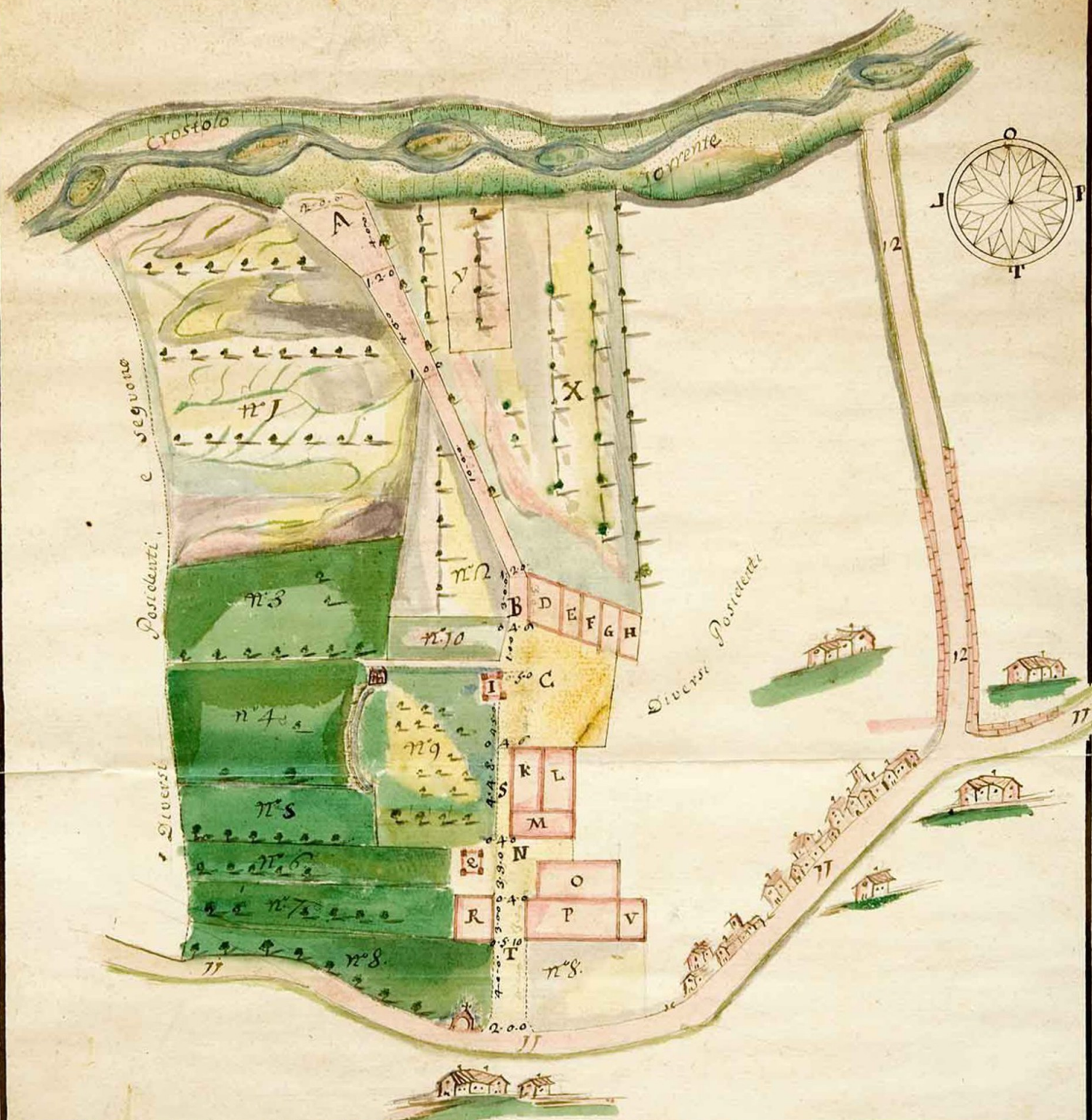
Morceda della Via

fossata

Ill^{ma} Comunita. nita. Via







Tipo dimostrante un tronco di Viarzo situato nel Comune di Verzano, in lite, e causa con Giuseppe Manganelli, e i consoli di quel Comune

Spiegazione
Sopra l'oggetto, che ha dato motivo a formare
il presente tipo.

A. B. Tronco di Viarzo lungo P. 21. B. 3. quale vien preteso Pubblico.
C. Casa di proprietà di S. J. Manganelli, e consorti
D. E. F. G. Case de Consorti Manganelli, e figli
H. Casa divocata ragione delli Eredi del Sig. Fra. nco Manganelli
I. Fornello da S. J. Manganelli
J. Casa di S. J. Manganelli
K. Casa del Sig. Sennari
L. Casa di Domenico Casoti
M. Casa di Domenico Casoti.

N. Casa, o Cortile di Giuseppe Manganelli
O. Casa del Sig. Manganelli
P. Casa di Domenico Casoti
Q. Fornello da S. J. Manganelli
R. Casa del Sig. Casoti
S. T. Ingreto, e regno delle descotte, Case
V. Casa ragione Benefiziale di S. Anna
X. Terreno Lavorativo di Giuseppe Manganelli
Y. Terreno Lavorativo di Domenico Manganelli
Z. Terreno Lavorativo ragione del Benefizio di S. Anna

1. Canopato, e Terra Prativa di Giuseppe Manganelli
2. Terra Prativa di S. J. Manganelli
3. Terra Prativa di S. J. Manganelli
4. Terra Prativa di S. J. Manganelli
5. Terra Prativa di S. J. Manganelli
6. Terra Prativa di S. J. Manganelli
7. Terra Prativa di S. J. Manganelli
8. Terra Prativa di S. J. Manganelli
9. Terra Prativa di S. J. Manganelli
10. Terra Prativa di S. J. Manganelli
11. Terra Prativa di S. J. Manganelli
12. Terra Prativa di S. J. Manganelli

Reggio ad. Gennaio 1785.
Mauro Mattioli



area di dena vaggioni de sig.^{ri} fratelli Menadovo da Valestra con terra
 lauvia, chiesunua e parte praua, la sua portava e porta all' Australe
 con suoi nomi confini, etendo di Biolche n° 5:17:10: - - - chiamato
 il luoghero di Negone.




M

All' Nome di Dio Amen.
 li 16 Aprile 1706 in Reggio.

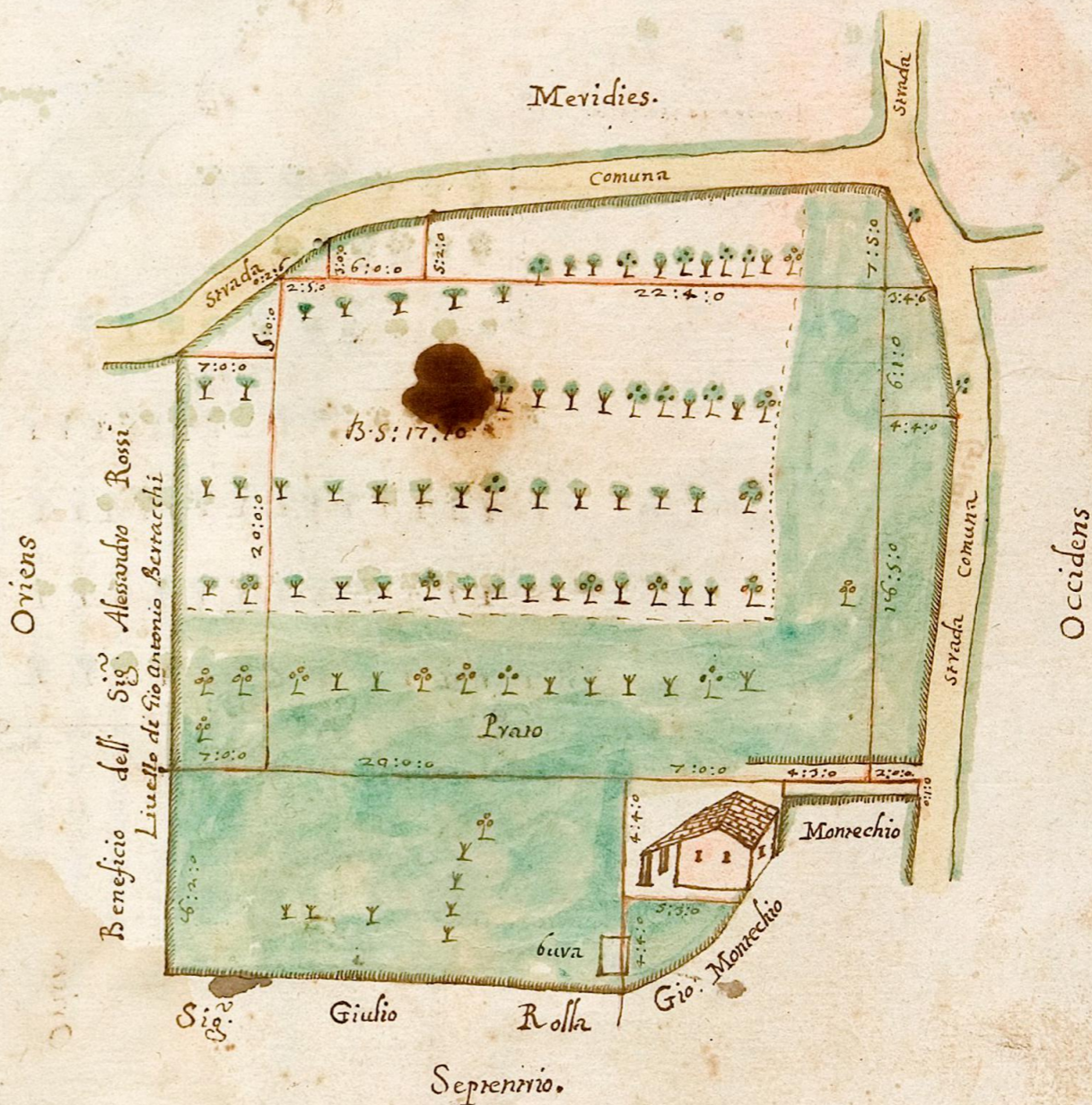
isare ouero descrizione di tutti li beni vaggioni dell' sig.^{ro} Maggiore
 Oracio e fratelli Menadovo, che sono pari nella giuridictione di Bozzano,
 e parte in quella di Biadene, misurare et architaramente disegnare in Piana
 da me sottoscritto publico Agrimensore, per ordine e comitione dell' sudeto
 sig.^{ro} Maggiore Menadovo da Valestra, per potere con facilità, et chiaramente
 uedere la quantità, e qualità, nella forma dell' originale, si di ciascuno
 luogo, o possessione, come di qualunque suo Campo, con i siti delli loro casamenti
 et altri edifici, Aquadori chiacchie scolatori, con tutte le sue vaggioni, et
 suoi termini, e confini de loro confinanti.

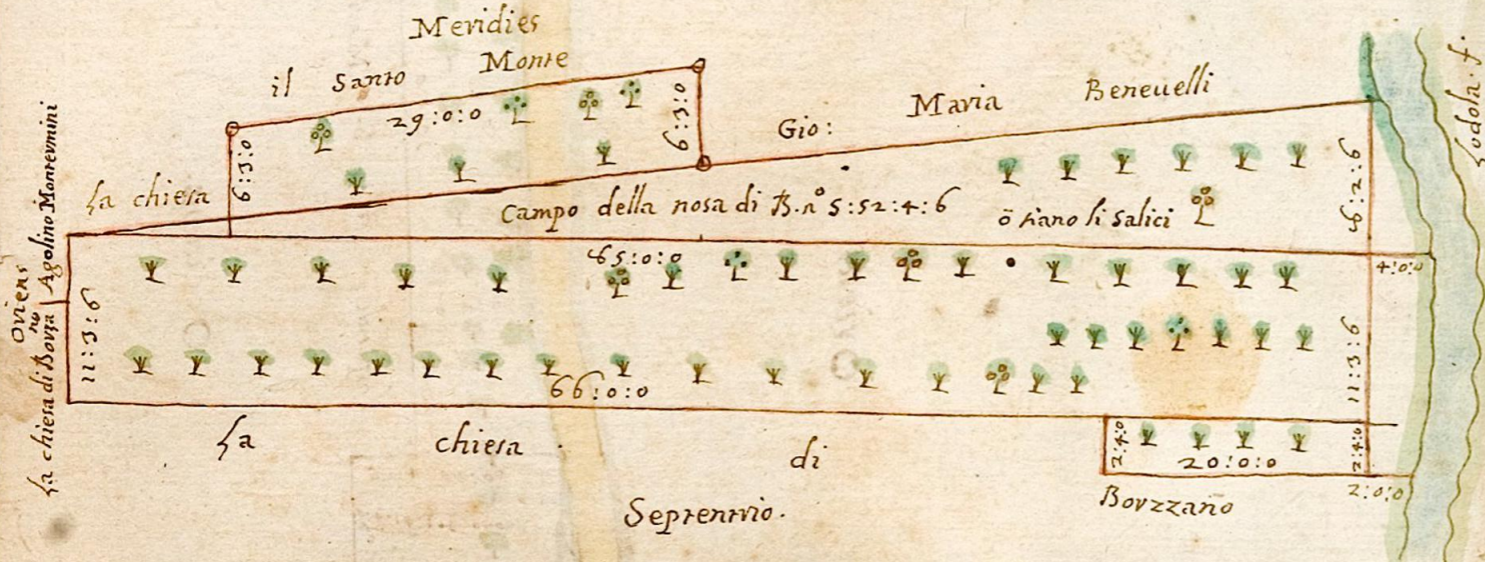
Al che seruirà per informazione à delli sig.^{ri} Fratelli Menadovo in occasione di
 parrure acomodamenti de campi, et ad ogni bonificatione d'essi suoi beni
 et per mantenimento e conseruatione, de suoi confini e Raggioni.

In fede io Carlo Zambelli publico Levito et Agrimensore della città affermo &

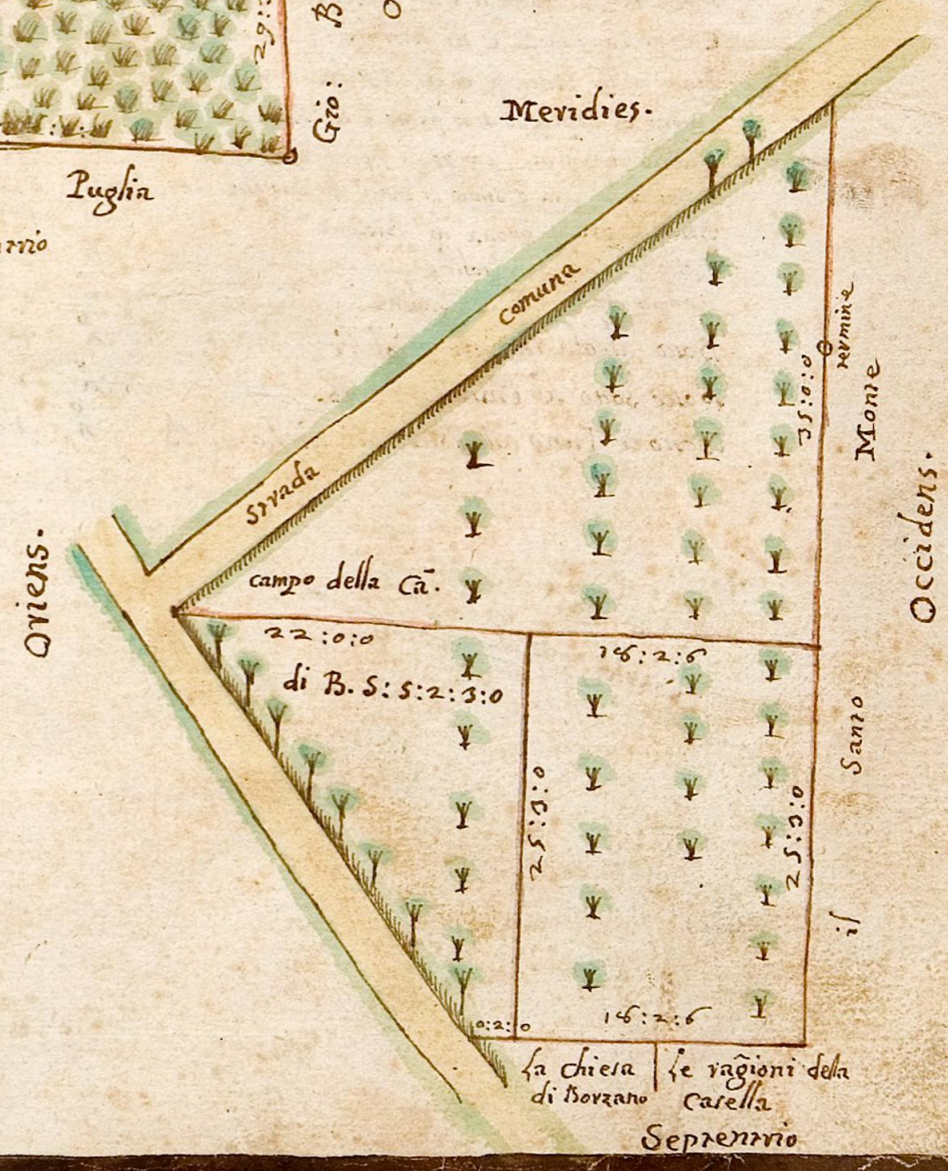
li pomi e peri sono segnati in questa forma 
 le noci sono segnati in questa forma 
 le querce sono segnare 

Sommano intute Biolche n° 143:56:6:10:-



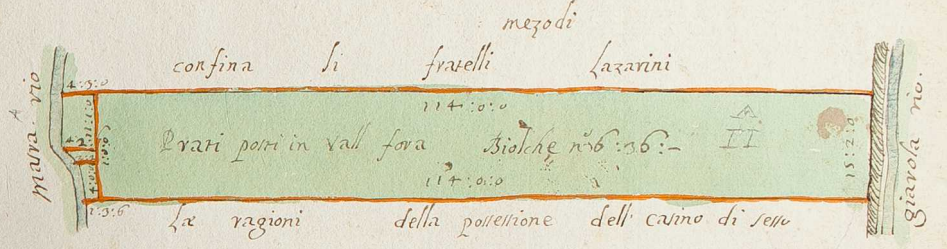
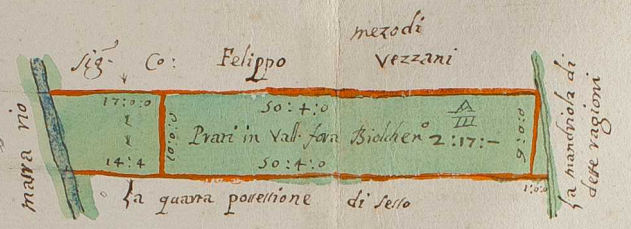


ampi raggioni della possessione della chiesa la sua pittura e poma all' Australe con li suoi notri confini, campo della nosa o siano li salici, e di Biolche n. 5: 52: 4: 6, Bosco a prada grova e di Biolche n. 4: 52: - Bosco a Vall e di Biolche n. 5: 66: - Campo della Ca, e di Biolche n. 5: 5: 2: 5: - Bosco alcasino di B. n. 4: 49: - Bosco ditoto al castello di B. 2: - Bosco a Iano alla Buva di zicho di Biolche n. 4: - : -

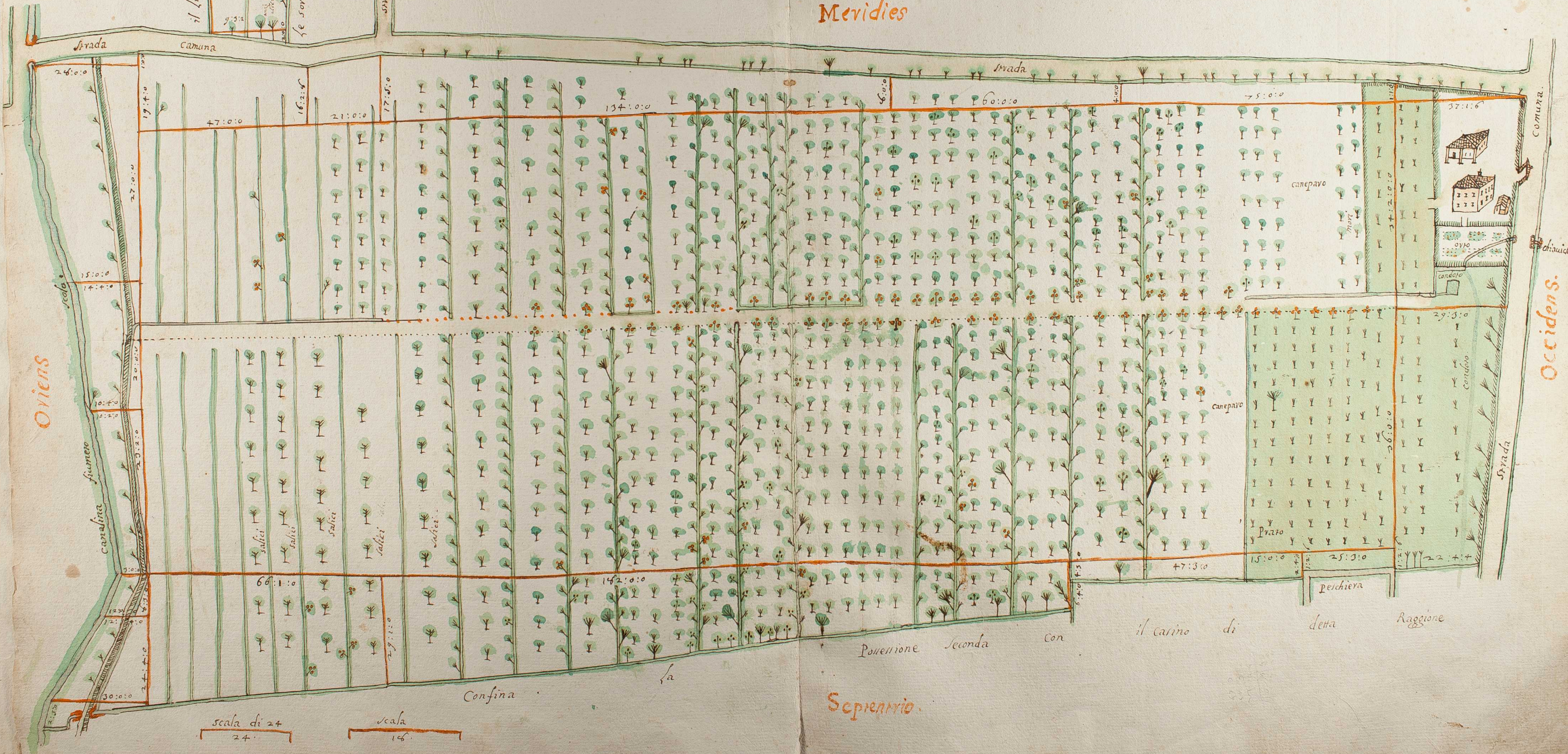




ossessione prima di detta ragione posta nella villa di sesto, con suoi noti confini, all'australe, oriente occidente, et settentrione, sua qualità et quantità come in la presente sua pianta disegnata. nella forma dell' originale, il casamento posto alla linea australe, con la casa, regio, sala portico, pazzo, forno, conio, orto, terra laonora chieraria, e pane prativa, li pomi sono segnati in questa forma. Le noci sono segnate in questa forma. Essendo in tutta Bialche n° 126:16:0 il campo laonora di sopra dalla strada come si vede disegnato di Bialche n° 2:11:6. Li prati posti nelle pradarie delle vall' fora sono Bialche n° 6:55:- si che tutte le ragioni di detta possessione sono di Bialche n° 159:6:-



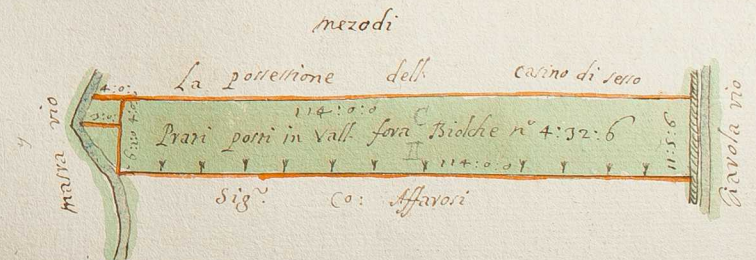
Meridies

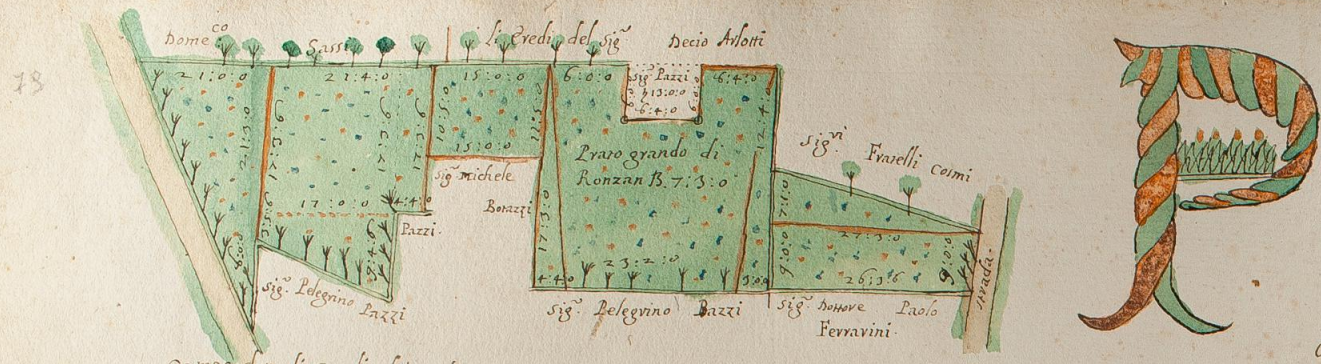


Septentrio

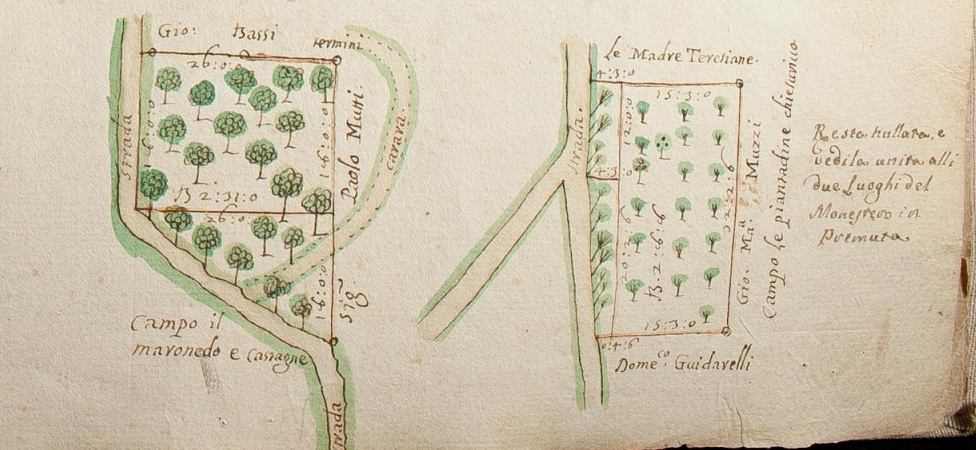
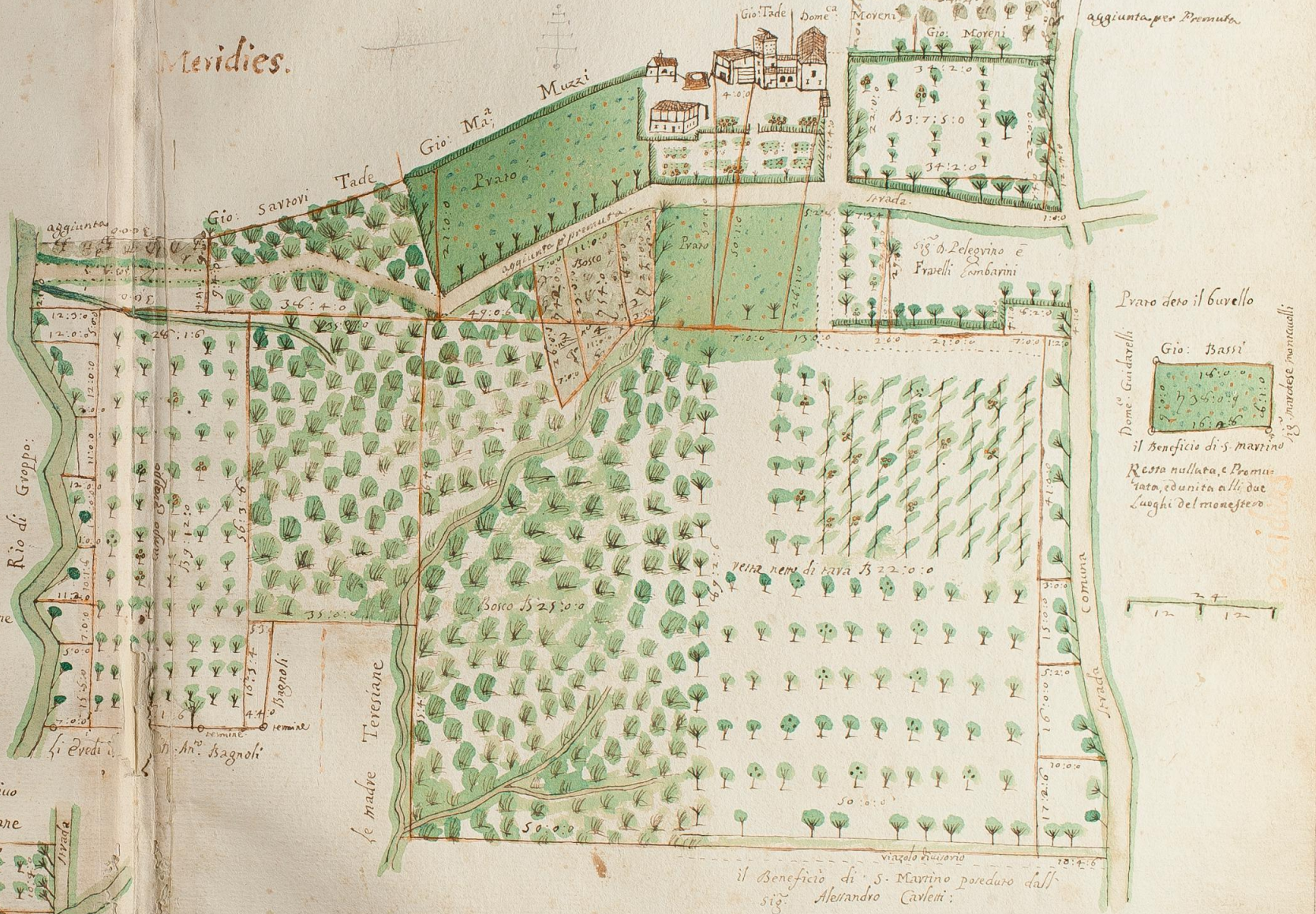
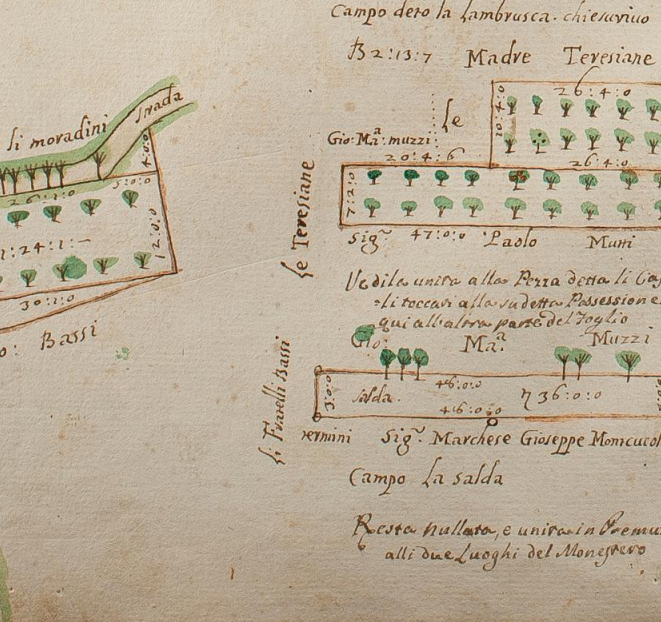
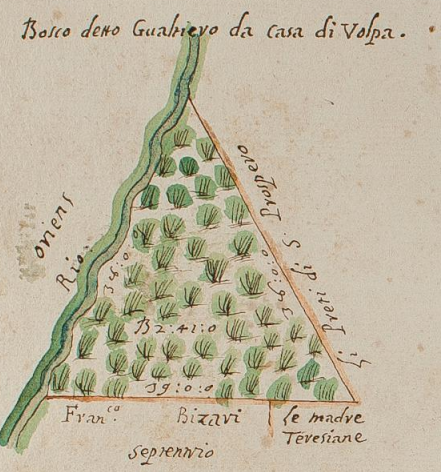
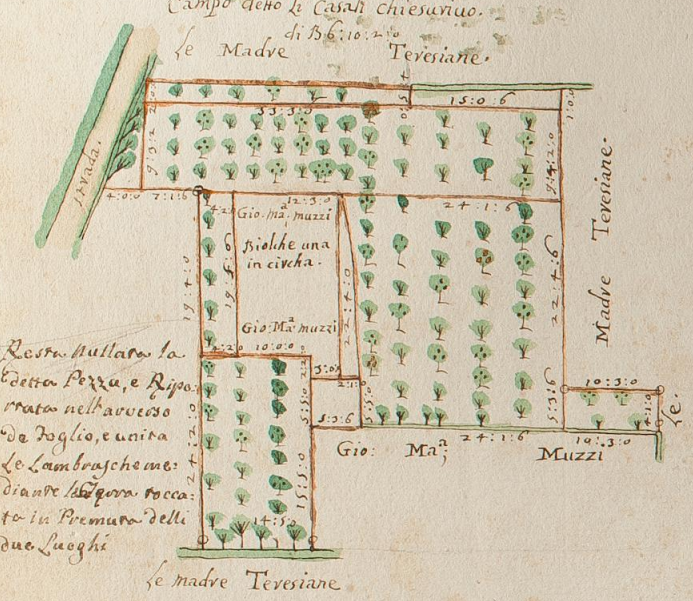


Posseione Terza di detta raggione posta nella villa di sesto, con suoi noti confini all' austro oriente, occidente, et settentrione, sua qualita et quantita, come nella presente sua positura disegnata nella forma dell' originale, il cavamento posto alla linea Australe, con casa, regia, stala, portico, pozzo, forno, covile, orto, terra lauoria chieraria, et prate praria, li pomi sono segnati in questa forma le noci sono segnate in questa forma li che essendo detta possessione di figura mura Biolche n° 159:55: - et li prati posti nelle vall' fora sono di Biolche n° 4:32:6: - vendole tutti in sieme attendano alla quantita di Biolche n° 163:67:6: -





ossessione a monastero in luogo detto le case de muzzi vagnioni altre volte del R. Padre D. Grisotono Caloni Sarsene al monastero et amministrare presentate dal R. Padre D. Gio: Erasmi Confini, il catamaro con corile ovro, caneparo, Prati, terra sacana chierurica di Biolche n° 22, campo detto groppo, e di Biolche n° 9:12, Boschi che ui sono in mezzo di Biolche n° 25, campo da casa uento seza chierurico di Biolche n° 2:15:0, il cartagnero o sia maronede di Biolche n° 2:31, campo detto le pianadine chierurico di Biolche n° 2:31:4, campo detto la vena di Biolche n° 2:39:7, campo detto lambrasca di Biolche n° 2:13 chierurico, campo la salda di raoule n° 36, campo detto preda noua chierurico di Biolche n° 7:54:4, campo detto li moradini di Biolche n° 1:24, campo li tre quarti, di raoule n° 53, campo detto li cinque quarti di Biolche n° 1:22:7, campo detto li casali di Biolche n° 6:10, Bosco detto guabrolo da casa di Volpa di Biolche n° 2:41, Prato in fondo a predanoua di Biolche n° 2:34:10, Prato detto il buello nelli prati di ronzan di Biolche n° raoule n° 36, Prato grande di Ronzan di Biolche n° 7:3, che in parte sono Biolche n° 9:6:60, il Bosco segnato a n° 2 e 3 di Gio: Ma: muzzi e di raoule n° 66, il Bosco segnato a n° 4 e di Gio Tade di raoule n° 54, questi si possono prendere per il deceto, gia sono in bianco nel bosco, meriggio il monastero



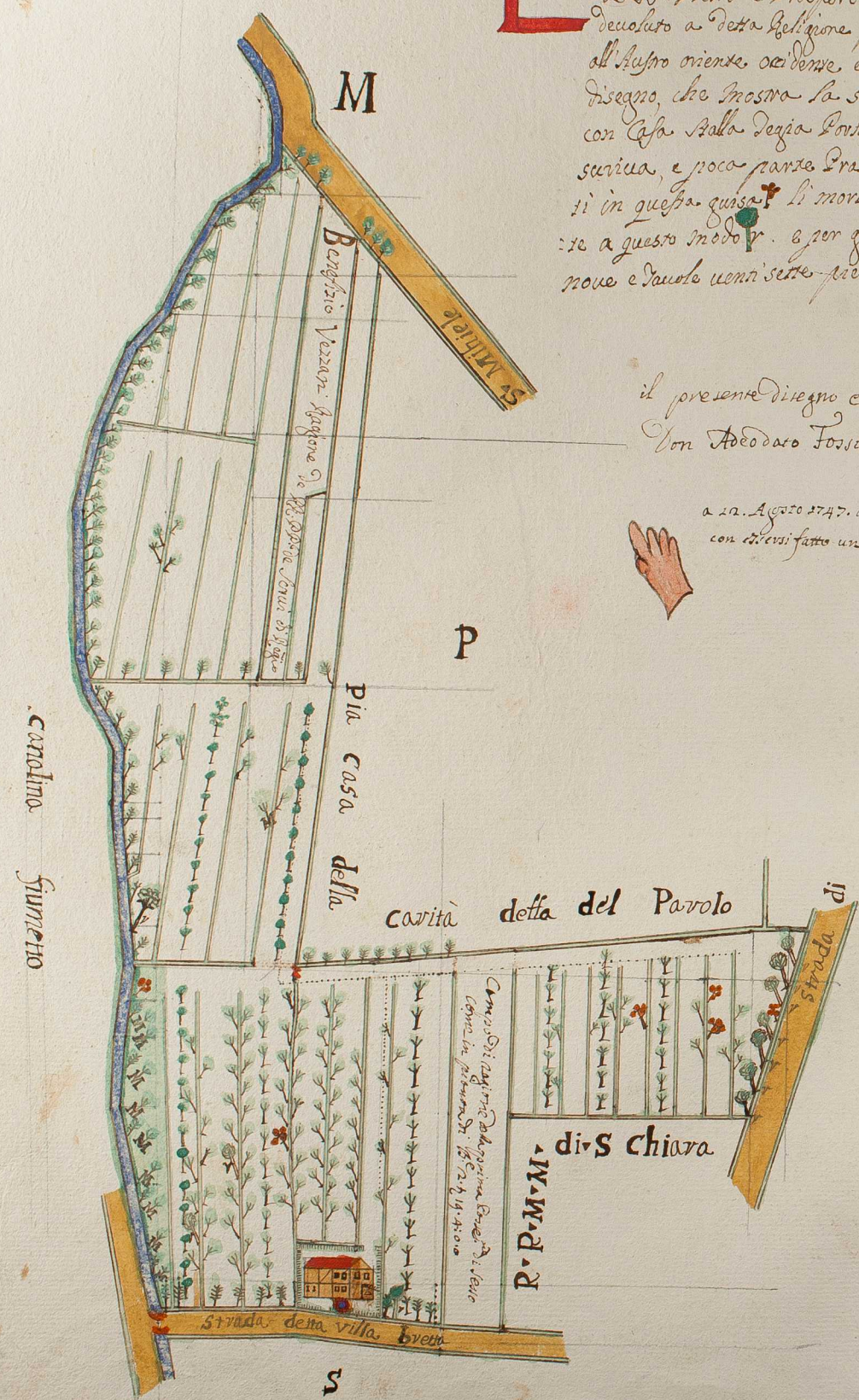
L uogo, sia misura dell' detto posto in pianura di frazione dell' Abbazia de S. Pietro e Prospero di Reggio situata nella villa di Mancafra disotto sud devoluto a detta Religione per la morte dell' Sig. G. Lorenzotti con suoi conti confini all' Austro oriente, occidente, et settentrione sua qualità et quantità nel presente suo disegno che mostra la sua qualità, e la geometria di esso la sua quantità con Capa della degia Pontico pozzo Torro conile orto Terra Laurina parte chiericua, e poco parte Pratiua come il tutto nel detto disegno; li conti sono separati in questa guisa: li mori sono separati in questo modo M le houeri si trouano separate a questo modo P. e per questa misura fatta l' altre sottoscritto trouo di d'he uenti noue e fauole uenti sette piedi otto oncie otto parti due azoni uno del disegno: 8. 8. 8.

Biagio Tommasi Perito misuratore

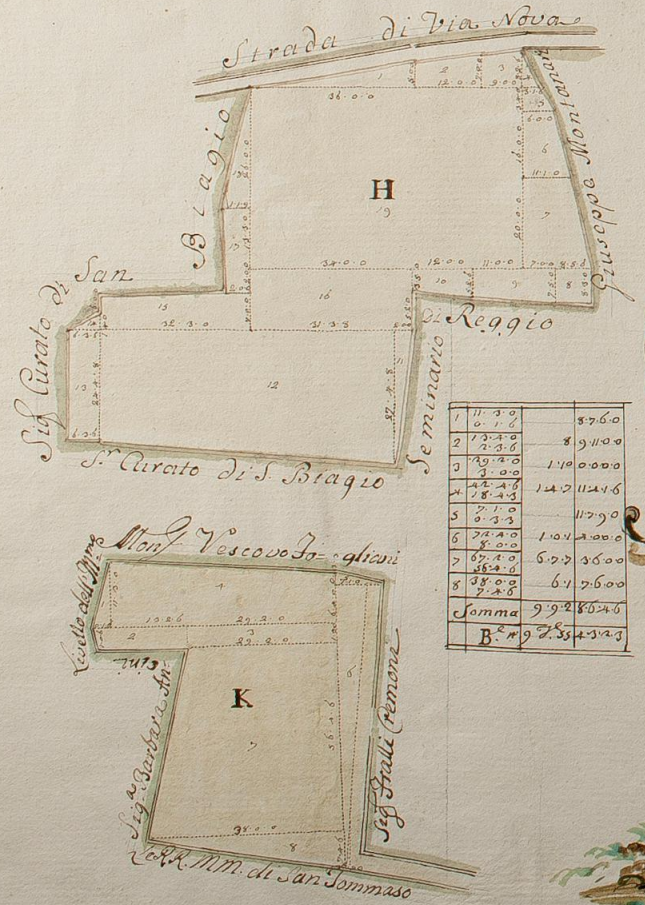
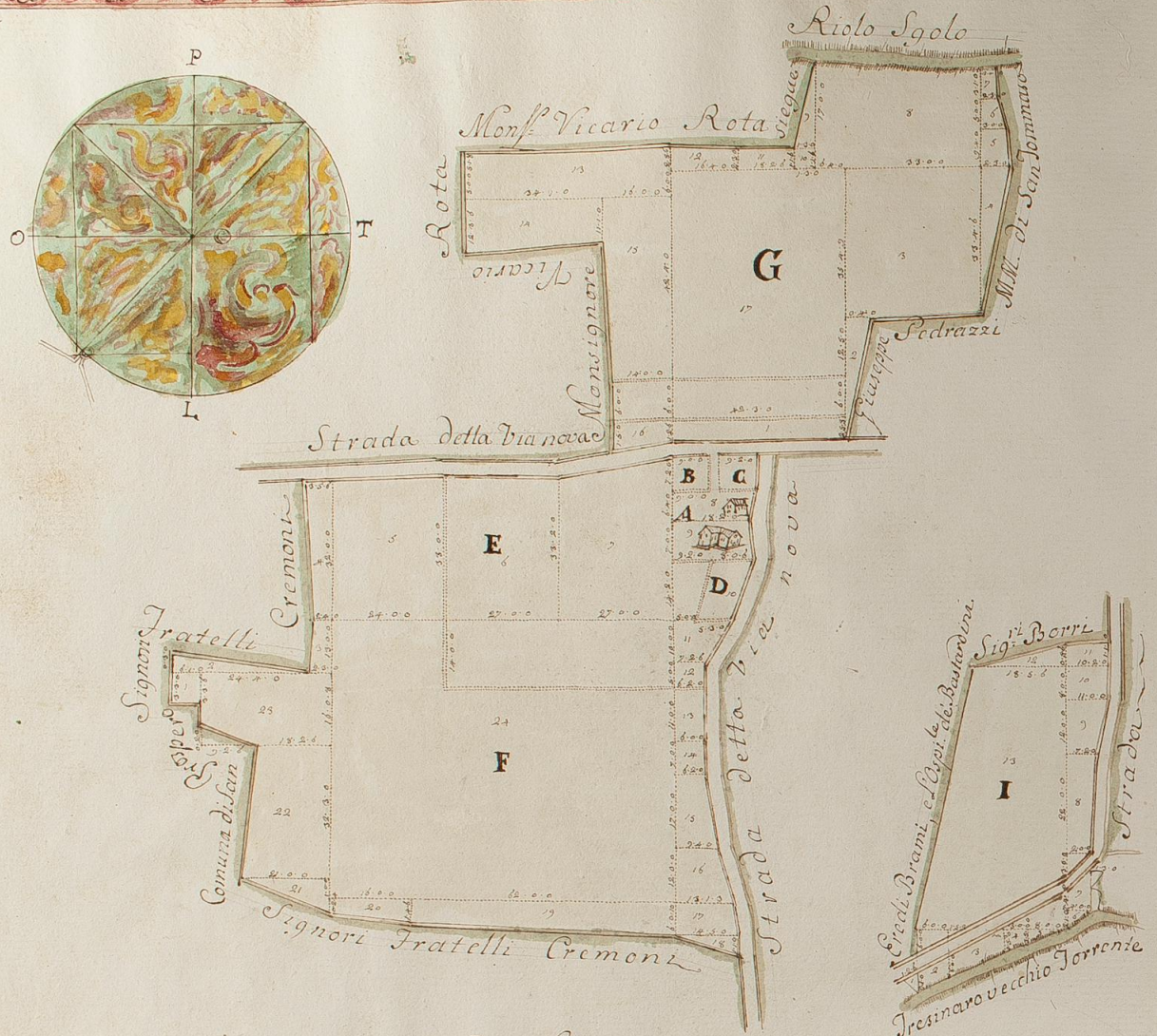
il presente disegno e pianta d' ordine del nostro Reale Padre Don Adodato Fossi Cellario del detto Monastero li 7. Feb.

1747

a 22. Agosto 1747. alienato di podere con altri fatti un censo



n°	Fauole	m	0-11-11
1	4	4	8.10.8.4
2	6	6	8.11.10.8
3	8	8	8.12.12.8
4	10	10	8.13.14.8
5	12	12	8.14.16.8
6	14	14	8.15.18.8
7	16	16	8.16.20.8
8	18	18	8.17.22.8
9	20	20	8.18.24.8
10	22	22	8.19.26.8
11	24	24	8.20.28.8
12	26	26	8.21.30.8
13	28	28	8.22.32.8
14	30	30	8.23.34.8
15	32	32	8.24.36.8
16	34	34	8.25.38.8
17	36	36	8.26.40.8
18	38	38	8.27.42.8
19	40	40	8.28.44.8
20	42	42	8.29.46.8
21	44	44	8.30.48.8
22	46	46	8.31.50.8
23	48	48	8.32.52.8
24	50	50	8.33.54.8
25	52	52	8.34.56.8
26	54	54	8.35.58.8
27	56	56	8.36.60.8
28	58	58	8.37.62.8
29	60	60	8.38.64.8
30	62	62	8.39.66.8
31	64	64	8.40.68.8
32	66	66	8.41.70.8
33	68	68	8.42.72.8
34	70	70	8.43.74.8
35	72	72	8.44.76.8
36	74	74	8.45.78.8
37	76	76	8.46.80.8
38	78	78	8.47.82.8
39	80	80	8.48.84.8
40	82	82	8.49.86.8
41	84	84	8.50.88.8
42	86	86	8.51.90.8
43	88	88	8.52.92.8
44	90	90	8.53.94.8
45	92	92	8.54.96.8
46	94	94	8.55.98.8
47	96	96	8.56.100.8
48	98	98	8.57.102.8
49	100	100	8.58.104.8
50	102	102	8.59.106.8
51	104	104	8.60.108.8
52	106	106	8.61.110.8
53	108	108	8.62.112.8
54	110	110	8.63.114.8
55	112	112	8.64.116.8
56	114	114	8.65.118.8
57	116	116	8.66.120.8
58	118	118	8.67.122.8
59	120	120	8.68.124.8
60	122	122	8.69.126.8
61	124	124	8.70.128.8
62	126	126	8.71.130.8
63	128	128	8.72.132.8
64	130	130	8.73.134.8
65	132	132	8.74.136.8
66	134	134	8.75.138.8
67	136	136	8.76.140.8
68	138	138	8.77.142.8
69	140	140	8.78.144.8
70	142	142	8.79.146.8
71	144	144	8.80.148.8
72	146	146	8.81.150.8
73	148	148	8.82.152.8
74	150	150	8.83.154.8
75	152	152	8.84.156.8
76	154	154	8.85.158.8
77	156	156	8.86.160.8
78	158	158	8.87.162.8
79	160	160	8.88.164.8
80	162	162	8.89.166.8
81	164	164	8.90.168.8
82	166	166	8.91.170.8
83	168	168	8.92.172.8
84	170	170	8.93.174.8
85	172	172	8.94.176.8
86	174	174	8.95.178.8
87	176	176	8.96.180.8
88	178	178	8.97.182.8
89	180	180	8.98.184.8
90	182	182	8.99.186.8
91	184	184	8.100.188.8
92	186	186	8.101.190.8
93	188	188	8.102.192.8
94	190	190	8.103.194.8
95	192	192	8.104.196.8
96	194	194	8.105.198.8
97	196	196	8.106.200.8
98	198	198	8.107.202.8
99	200	200	8.108.204.8
100	202	202	8.109.206.8



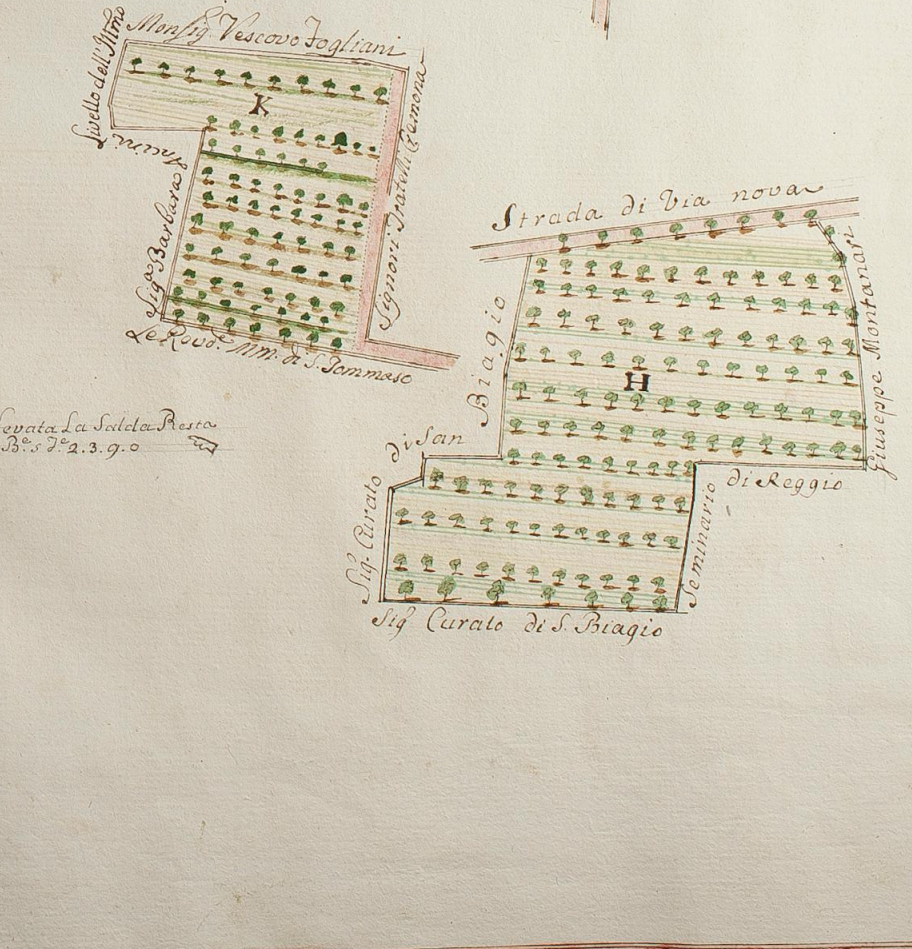
1	11 3 0	876 00
2	72 4 0	8 9 110 00
3	10 4 0	110 000 00
4	78 4 5	127 124 6
5	5 1 0	117 90
6	74 4 0	1 04 2 000 00
7	67 4 0	5 27 3 60 00
8	28 2 0	64 7 60 00
Somma		9 9 2 8 52 6
B. n. 9		7 55 4 34 3



Possessione di villa Jovas
 detto denominata la Piccola
 divisa in cinque corpi dis-
 tante da Reggio Mig. 3 1/2, che sono tutti
 cinque B. n. 59. n. 50
 Lasciano questi le seguenti qualità
 Corpi sopra sono le fabbriche Rusticali B. n. 35. n. 39
 Sive distinte
 A. Cortile, e Corti di Fabbriche B. n. 10. c. 6
 C. D. Orto 41. 3. 0. 5
 B. Erba Metica 16. 6.
 E. Prativa Irregolare 9760. 2. 9. 6.
 F. Lavachia Arborata Vitata 23760. 2. 8. 1. 3
 G. Tomata detta del Riolo B. n. 19. c. 2
 L. Canapero comprato in detta Tomata B. n. 30.
 M. Canapero B. n. 14. I. Iresinaro B. n. 7. n.
 K. Maldone B. n. 10. K. Campalto B. n. 9. n. 3. 4

data
 che il Campalto K. nell' Originale
 per sbagli e al /

1	11 3 0	876 00
2	72 4 0	8 9 110 00
3	10 4 0	110 000 00
4	78 4 5	127 124 6
5	5 1 0	117 90
6	74 4 0	1 04 2 000 00
7	67 4 0	5 27 3 60 00
8	28 2 0	64 7 60 00
Somma		9 9 2 8 52 6
B. n. 9		7 55 4 34 3



1	11 3 0	876 00
2	72 4 0	8 9 110 00
3	10 4 0	110 000 00
4	78 4 5	127 124 6
5	5 1 0	117 90
6	74 4 0	1 04 2 000 00
7	67 4 0	5 27 3 60 00
8	28 2 0	64 7 60 00
Somma		9 9 2 8 52 6
B. n. 9		7 55 4 34 3



Possessione del BOSCO situata in Gavauselo

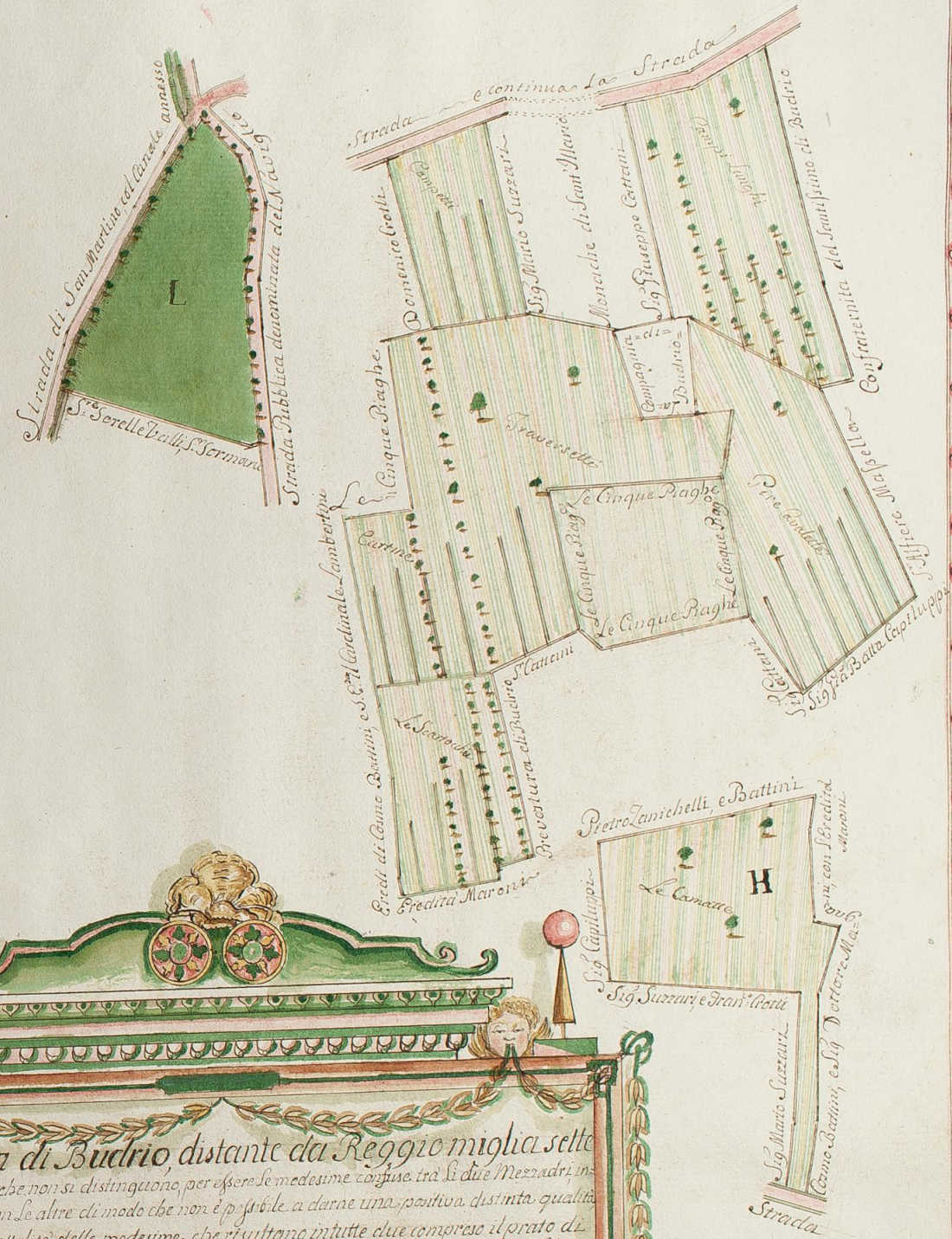
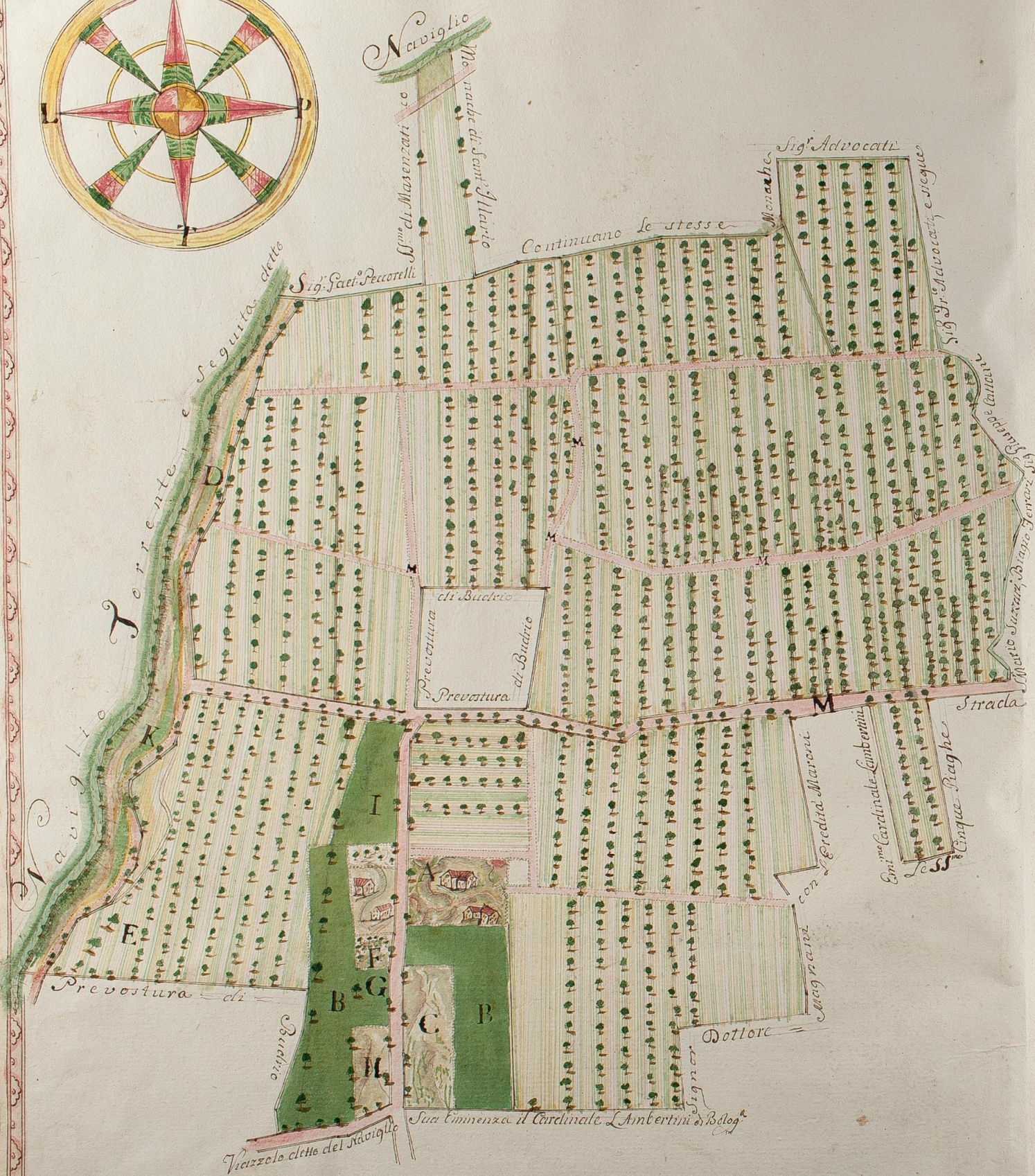

Distante da Reggio Miglia 5 1/2 in due Corpi, che uniti sono B° 122 F° 56. 9.

Es sono
Corpo, ove sopra esistono Le Fabbriche Rusticali, intermediato però da uno Sgolo Pubblico detto l'Ariolo, e da due Carrare, parte, e Regioni del Fondo, che risulta B° 112 F° 24. A.

Le quali lasciano Le seguenti qualità

- A Orto, Cortile, e Coperti di Fabbriche B° 1 F° 34. 2
- B Prativa Irrigabile B° 12 F° 47
- C Carrare B° 2 F° 43. 4
- D Lavorativa Seminabile con Cimpario B° 96 F° 14
- E Casella Lavorativa B° 10 F° 32. 5





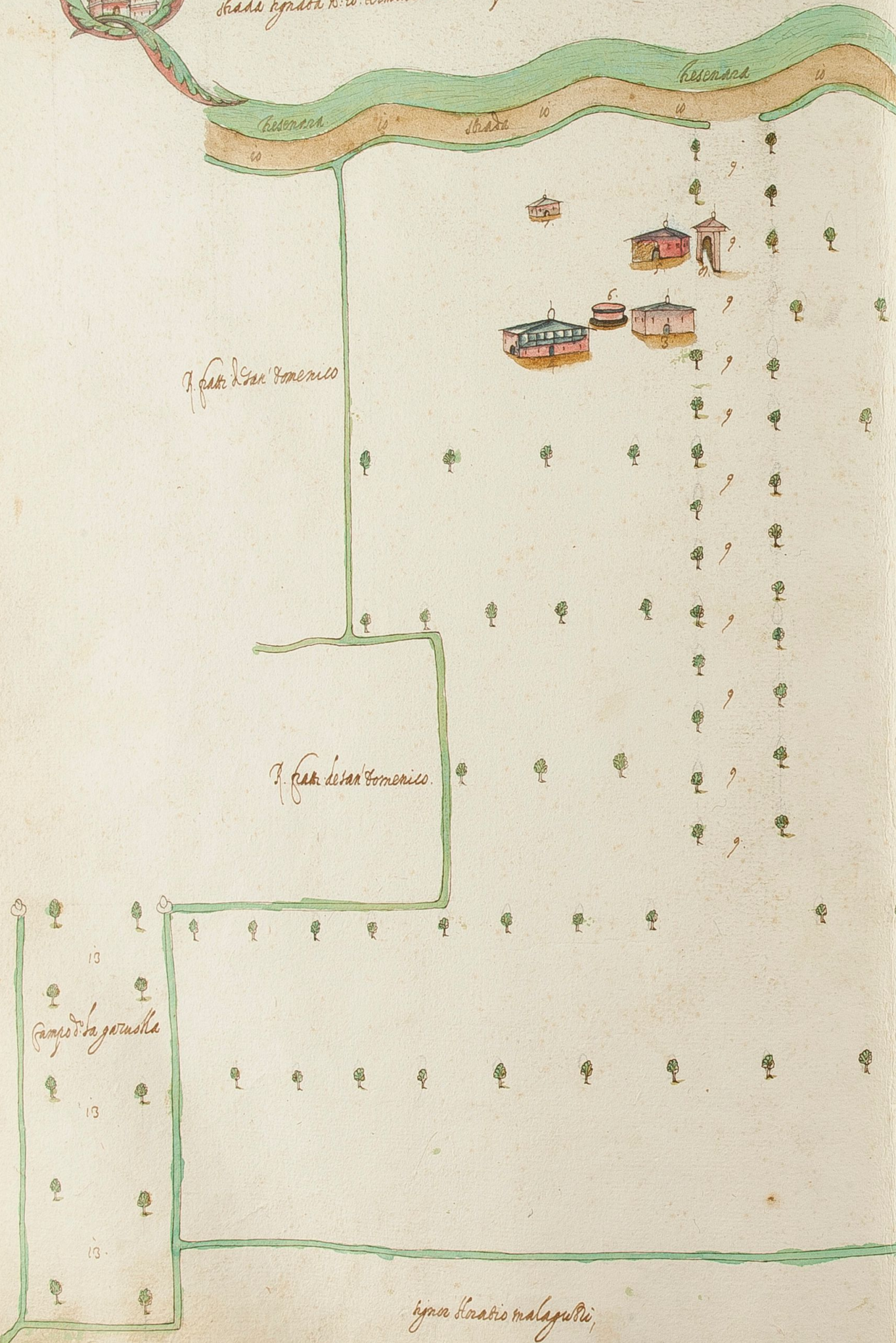
Nella Villa di Budrio, distante da Reggio miglia sette
 Due Possessioni, che non si distinguono, per essere le medesime comprese tra le due Mezzadri intersecandoli. Le une con le altre di modo che non è possibile a darne una positiva distinta qualità e solo si mostra la totalità delle medesime, che risultano in tutte due comprese il prato di Favalsa.

Restando però solo distinto, come Siegue.

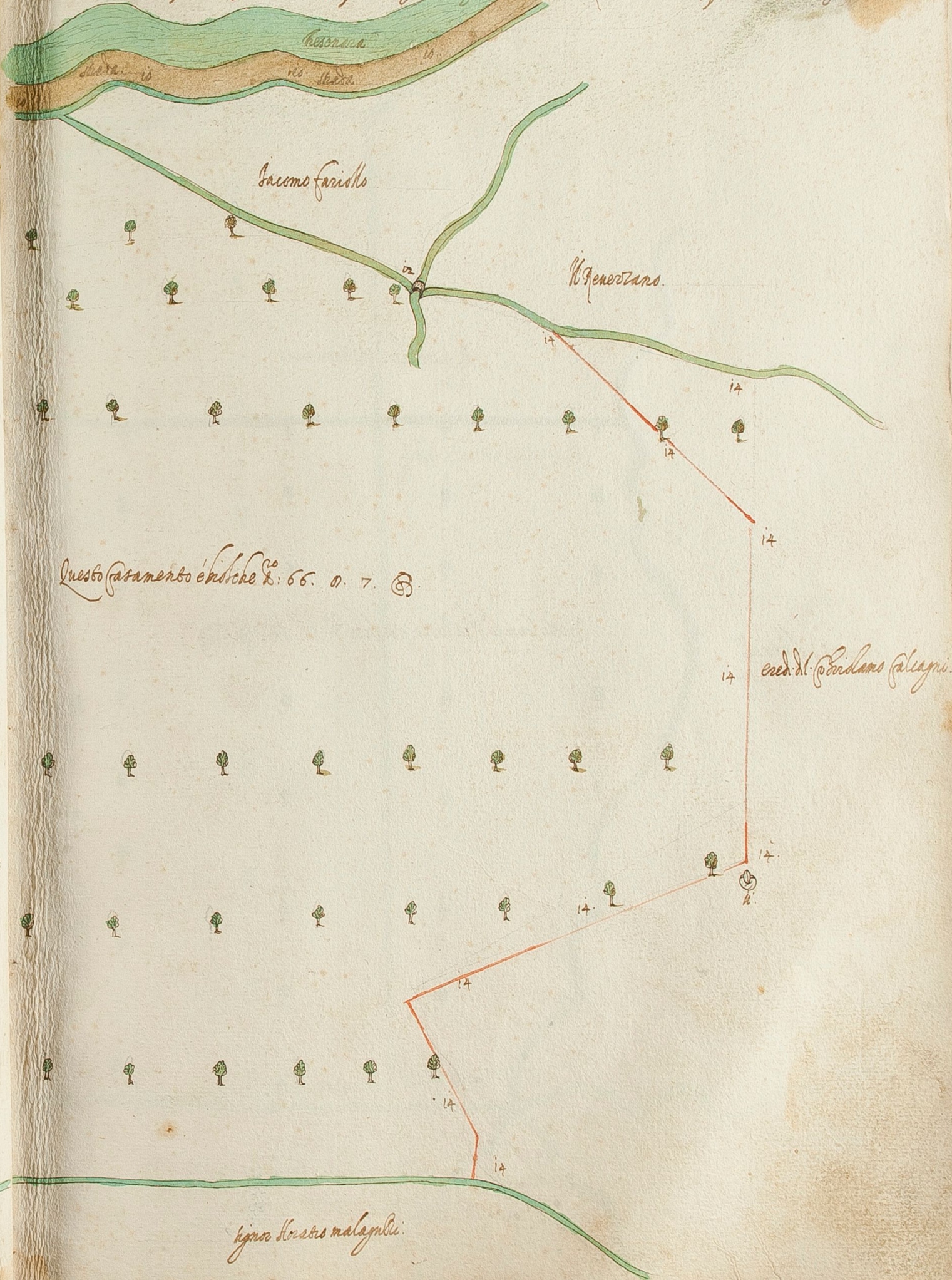
A. Possessione della prima Orto, Cortile e Corti di Fabbriche	B ^o 310
B. Predia non Irrigabile	627
C. Canepajo	168
D. Salda dietro il Naviglio con diverse Piogge, escluso B ^o 18 di Strada, comora adit ^o	121.5
E. Possessione della Seconda	158.4
F. Orto Cortile, Corti di Fabbriche Casello e Ghiacciaja	19
G. Erba Metica	123
H. Canepajo	8
I. Prato non Irrigabile	152.8
K. Salda dietro il Naviglio con diverse Piogge, escluse B ^o 18 di Strada, comora so il fosso a Ponente	152.8
L. Prato di Favalsa Irrigabile	3
M. Diverse Carriere	B ^o 280 P. 13.6
Lo di cui parti dedotte dalla totalità di	B ^o 244 P. 81
Resta La Lavorativa tra tutte due	



una possessione che è posta a Casenova non stante a mezzo sant'orelli, e' f'li Reggione per d'la
 situa con la sua quantita e qualita; Casa signata N. 3. Fucile signato N. 4. Forno signato N. 5.
 strada signata N. 6. Termine lontani al ponero del ancoano d'no torelli un b'ndro come significa

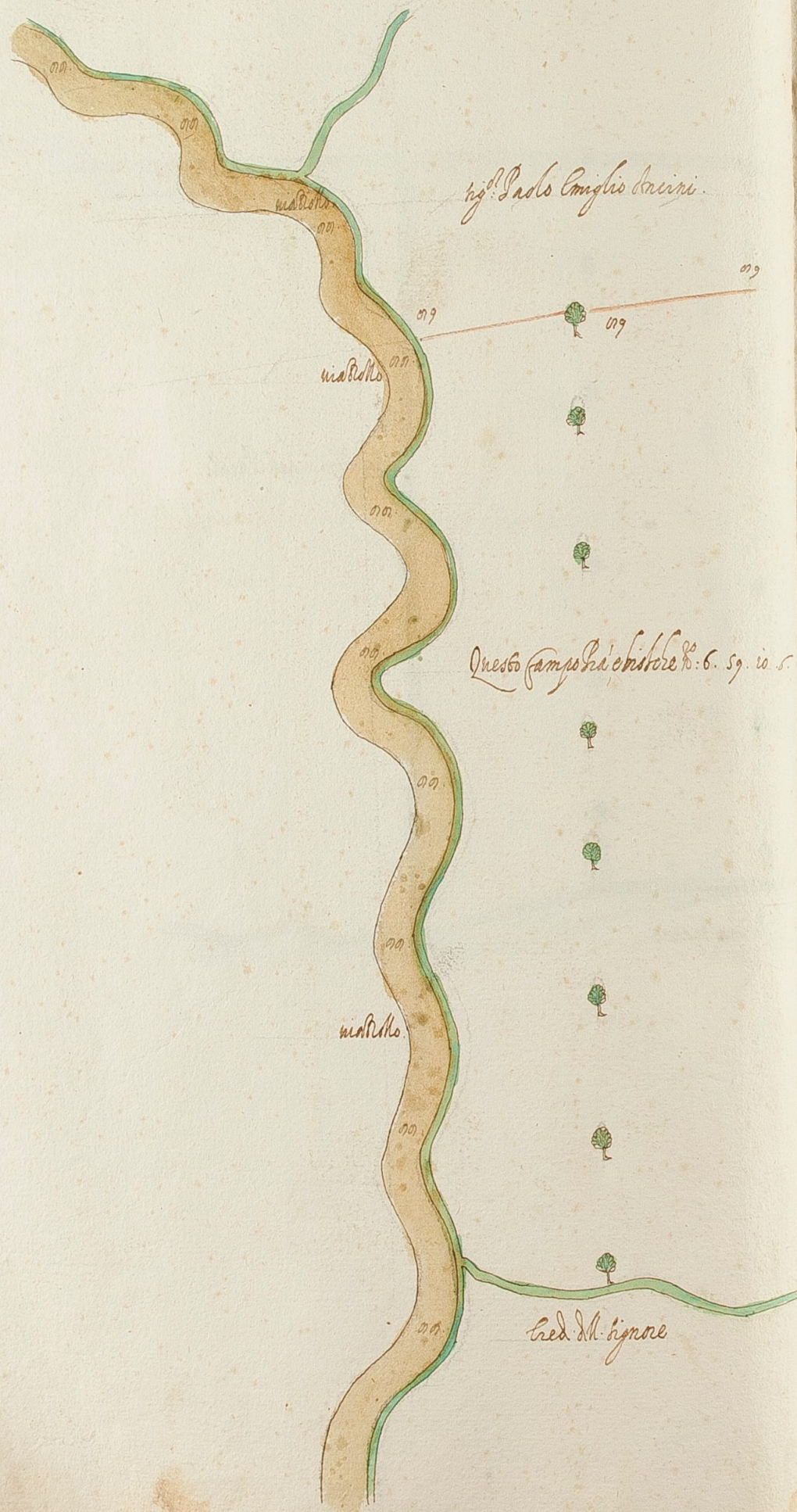


una no'ata casa del Paedo, con casa et altri edifici aspettanti a quella come significa la p'ce pontica, non confini n'cati in una po-
 N. 5. Casella d'la arca d'no si pone li grani nel tempo d'li b'ndre signata N. 7. Porta signata N. 8. Casera d' on' d'la signata N. 9.
 al N. 11. Cronaca d' l' aquaduto signata N. 12. Campo d'no la garusola signata N. 13. Linea d'no al b'ndre e' parte d'no come signata N. 14.





ampio decto le scache in quel di Carriago per un suo d'agione per bella e chiara scorta possessione della
 rato R. 0. 0. Linea forma alla banda d'istate signata R. 0. 9.



70. 107
 Anzini

Passo di Paolo, con noi confini, come viene significato dalla presente scrittura, et con la sua qualità et quantità, con in essa, il Rio Paolo hg.



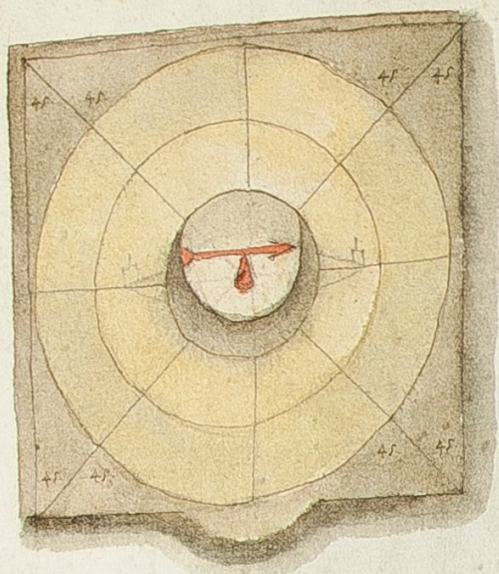
Casa della Carità, Reggia.

del'




Sacello.





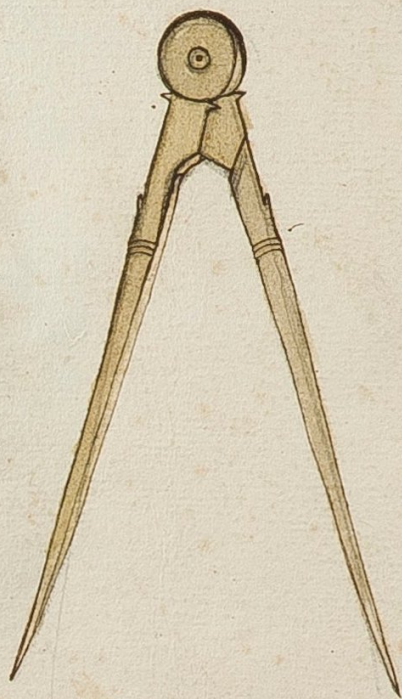
Bussola con la quale si formano l'orizzonte, come nel p[re]te
libro posto al costante, corrispondente alla parte mezo linea s'orientabile;



Squadro con il qual si formano linee quadrangolari, triangolari, ortogoni,
e otuse, che si numerano di quelle si bonano ogni misura della operata cosa, gio-
nealmente come nel p[re]te libro




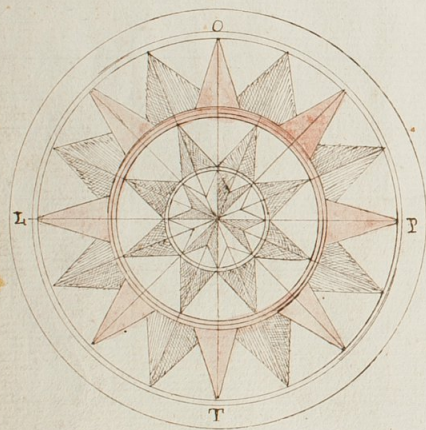
Squadra con la quale si formano linee triangolari, uguali, e di
uguali, e ha quelli si bonano la qualità di p[re]te cosa numerata.



Compasso con il quale si bono il punto della numerata
mezo l'operazione cosa, ma qualche ce qu'abbia

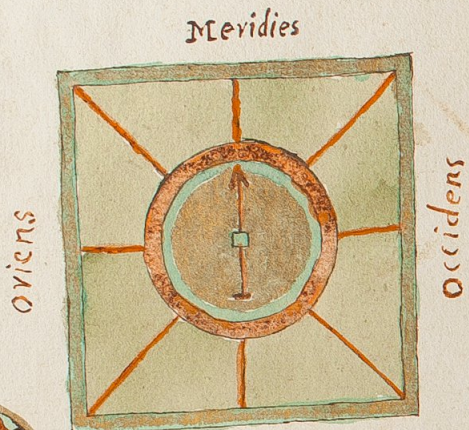


AS RE, Archivio dei Cavamenti o d'Acque, Sezione I, n. 9 Mappe, n. 1 Raccolta di mappe riguardanti le acque del reggiano, n. 9 «Mappe di vari poderi», sec. XVIII; 1 vol; c. 1




Incaale B. 190-Davole 40-10-

AS RE, Archivio dei Cavamenti o d'Acque, Sezione I, n. 9 Mappe, n. 1 Raccolta di mappe riguardanti le acque del reggiano, n. 9 «Mappe di vari poderi», sec. XVIII; 1 vol; c. 7



Septentrio

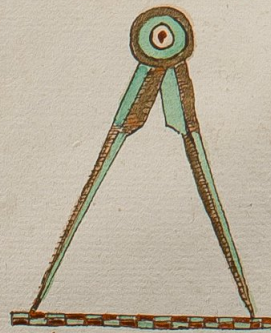
alamia con la quale sene sene per vitrouare
il meridio, oriente, occidente, et septentrione, e suoi
uentri namarexari per regola de gradi.



quadro con il quale si formano linee quadrangolari,
triangolari, horogoni, capi tagliati, ad uso che per
numeri di quelle si trouano ogni quantita della
operata cosa giornalmente come nel presente
libro si uede il tutto



quadra con la quale si formano crania positiva,
come nel presente libro porro all'auualle conipo:
ndente alla linea septentrionale.




scala di 46:

compaso con il quale si troua il punto della numerata
ouero viceversa cota, sua qualita et quantita.





Q Due piccole more costruite nelle due ripe del Canale, con
 astruescio un legno
 R Chiauica senza chiauc, della Parochiale di Viladonna
 S Taglio, o sia Scolo, che viene formato dal riceuere le
 acque Superiori de Campi
 T Altro simile
 V Chiauica con sua Chiauc nominata Mafioni
 X Altro simile al S-T
 Z Chiauica nominata la Linetta con sua chiauc Sbaglio
 Z Altro simile all' S-T-X



Y Chiauica con sua chiave nominata la Cinella

A Taglio, o sia Sglio pare sia irraggiabile a Sotto

B Sglio, che entra nell' Canale

C Lonse d'asse sopra il Canale, quale passa ne Campi

D Taglio, o sia Sglio

E Altro simile

F Lonse di Pietra sopra il Canale, oue passa la strada, che uia a Sasuolo

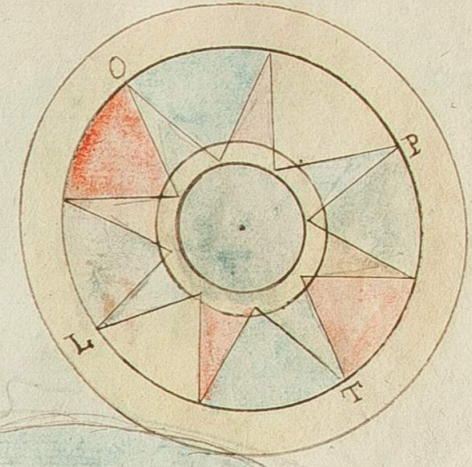
G Lonse di Pietra sopra il detto Canale, che passa alla possessione di S. Lorenzo

H Strada

I Taglio, o sia Sglio simile al A-D

K Chiauica con sua chiave nominata la Merla

L Altro Taglio, o sia Sglio simile al A-D-I

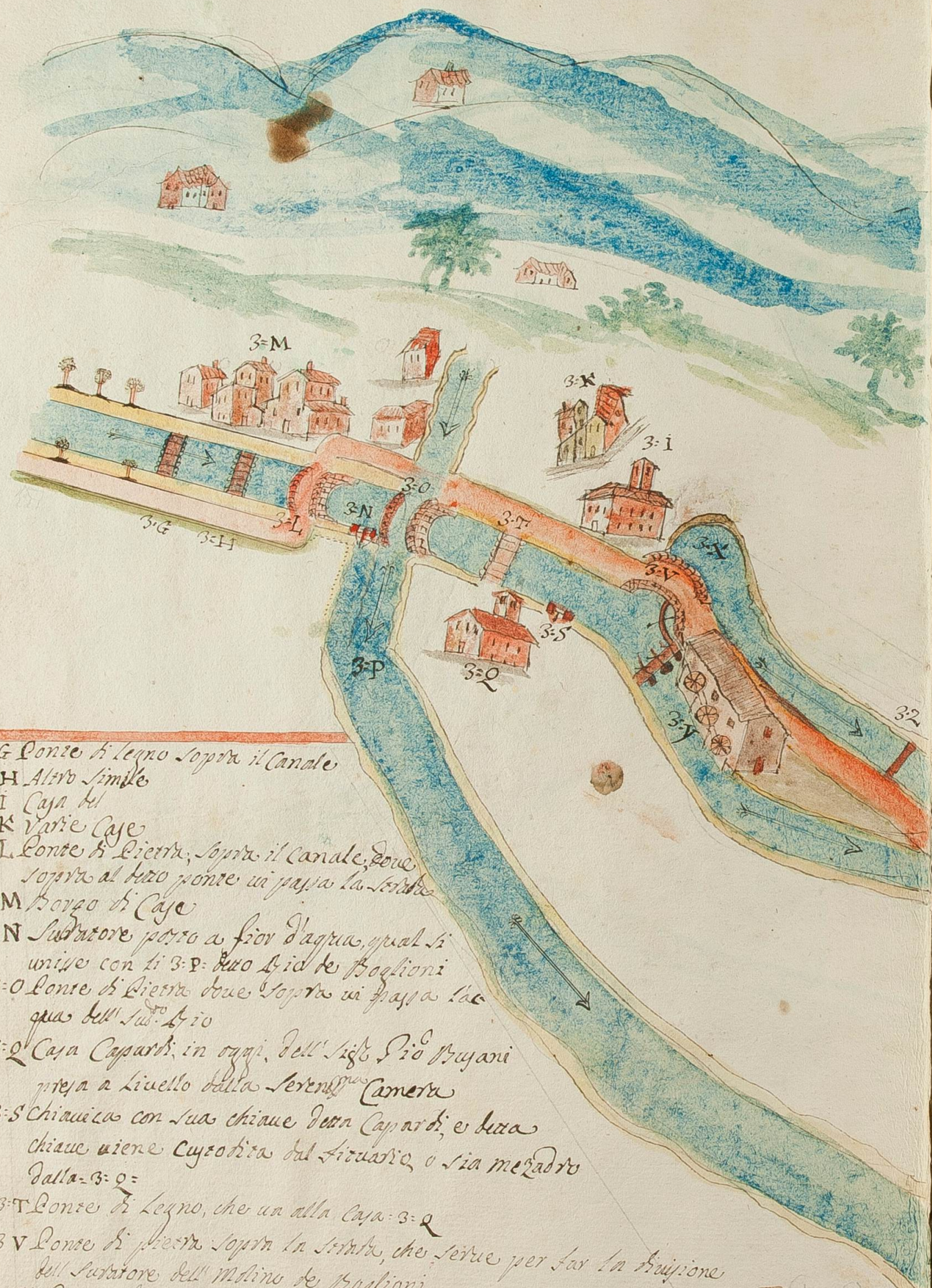


M Caja Dell' Sglio Bernardo Merla

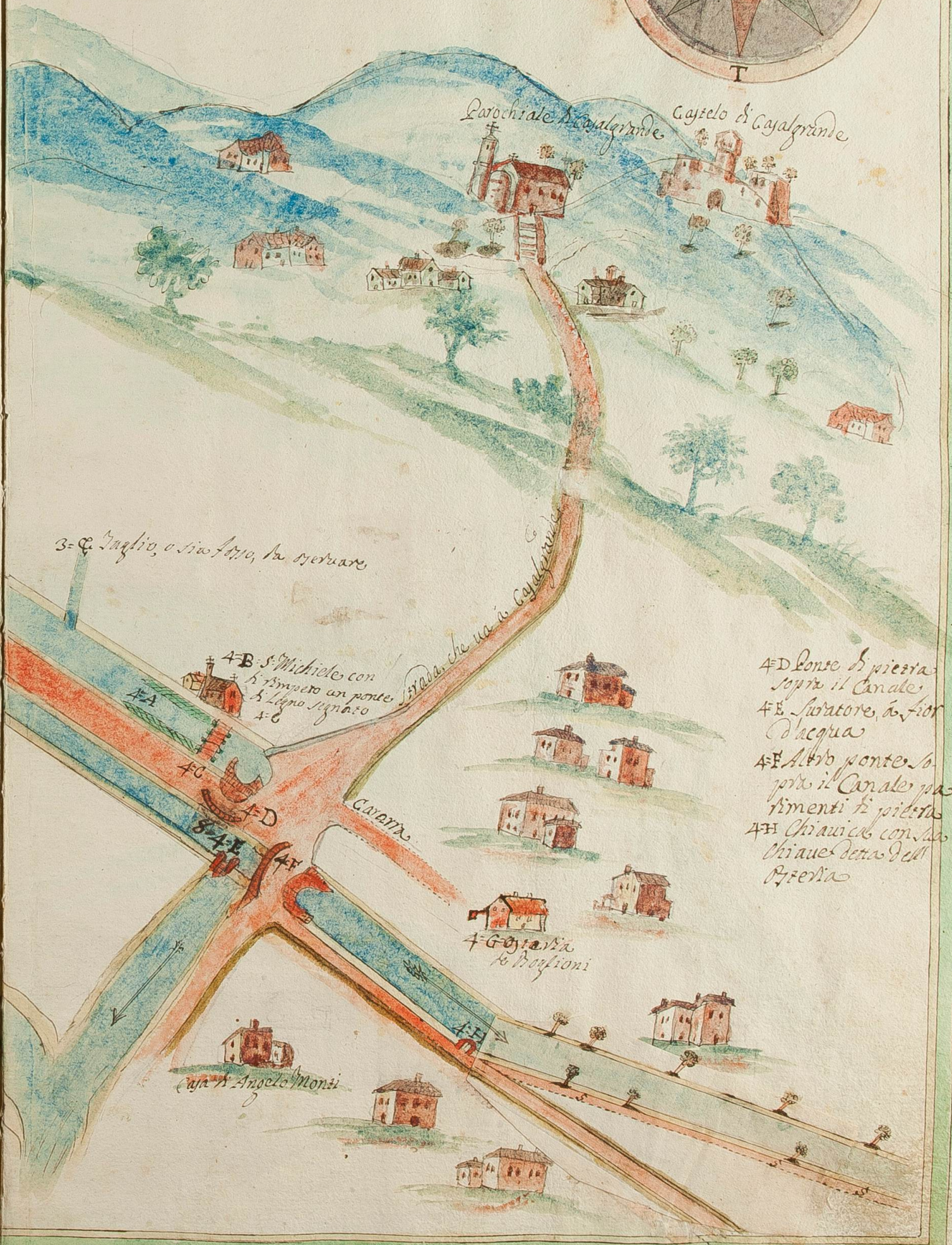
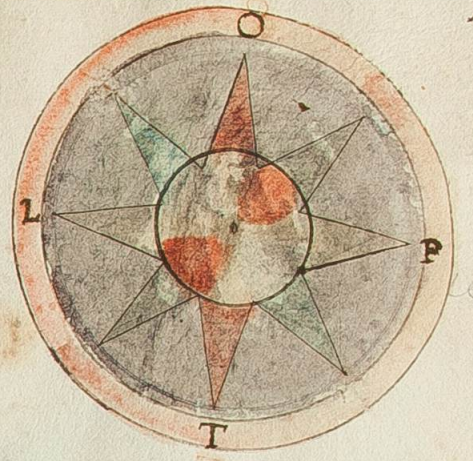
N Lonse di Pietra

O Sglio Canalazo, oue detto

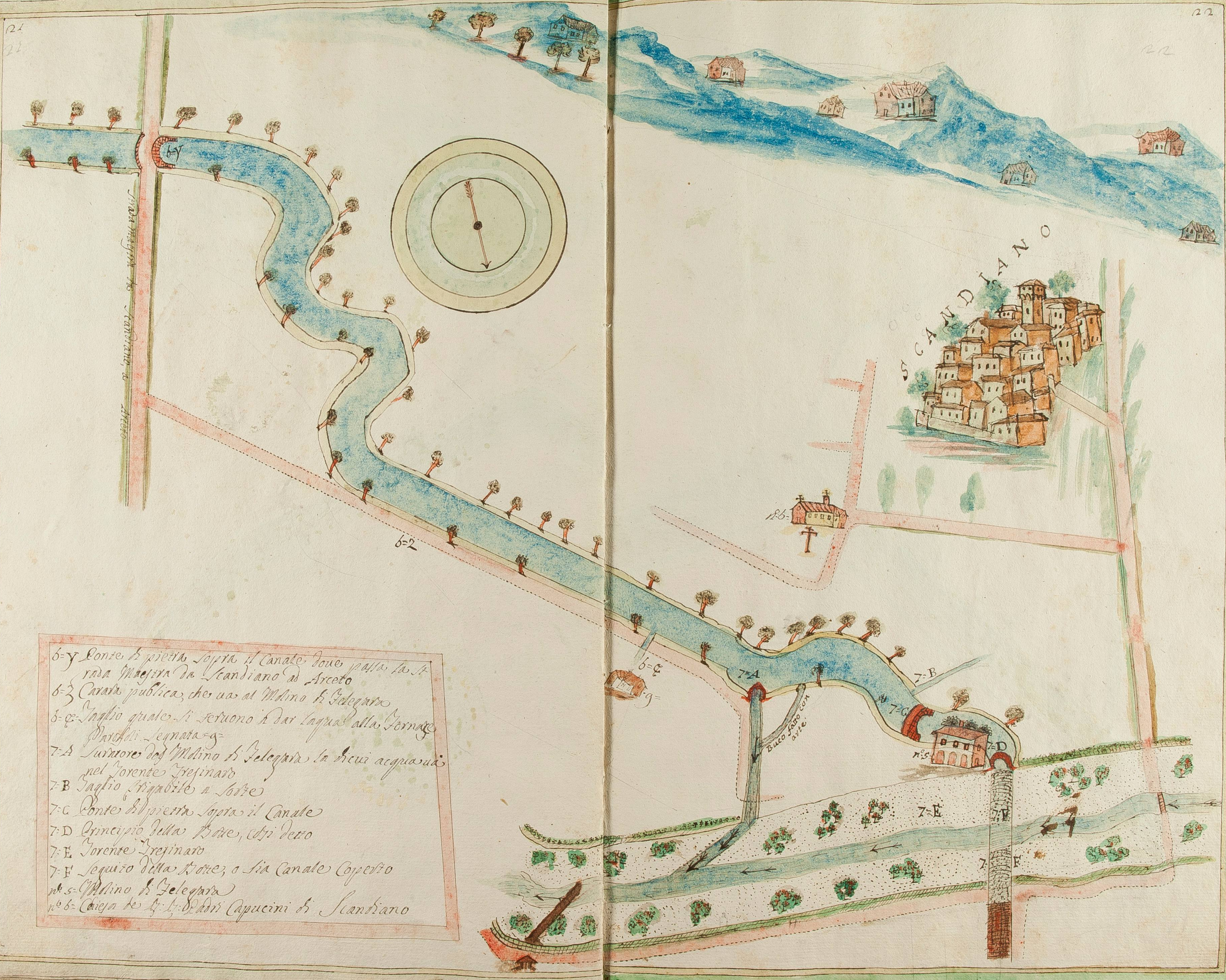
P Taglio simile all' A-D-I
 Il Sglio segnato n° A non si può andare senon à piedi
 da a Cauato,
 come patimenti l'altro segnato - B =



- 3-G Ponte di legno sopra il Canale
- 3-H Altro simile
- 3-I Casa di
- 3-K Varie Case
- 3-L Ponte di Pietra, sopra il Canale, dove sopra al lato ponco un passo la strada
- 3-M Borgo di Case
- 3-N Sutorore parca a Fior d'acqua, qual si unisce con li 3-P: duo di id de Boglioni
- 3-O Ponte di Pietra dove sopra un passo la cqua dell'alt. Rio
- 3-Q Casa Capardi, in oggi, dell' sig. Pio Brugani presa a Livello dalla Serenissima Camera
- 3-S Chiauico con sua chiauca dea Capardi, e sua chiauca viene Cuyotita dal Situatio, o sia meadro dalla 3-Q
- 3-T Ponte di Legno, che un alla Casa 3-Q
- 3-U Ponte di pietra sopra la strada, che serue per far la diuisione dell' Sutorore dell' Molino de Boglioni
- 3-X Canale della Citta, orpare, che mincei, ruina nell' sito X
- 3-Y Molino de Boglioni e Canale di Emanuele Sbro, in y. sino a 8.
- 3-Z Borchetta da passare sopra il Canale



- 4-D Ponte di pietra sopra il Canale
- 4-E Sutorore, a Fior d'acqua
- 4-F Altro ponte sopra il Canale, per iimenti di pietra
- 4-H Chiauico con sua chiauca dea dell' Sutorore

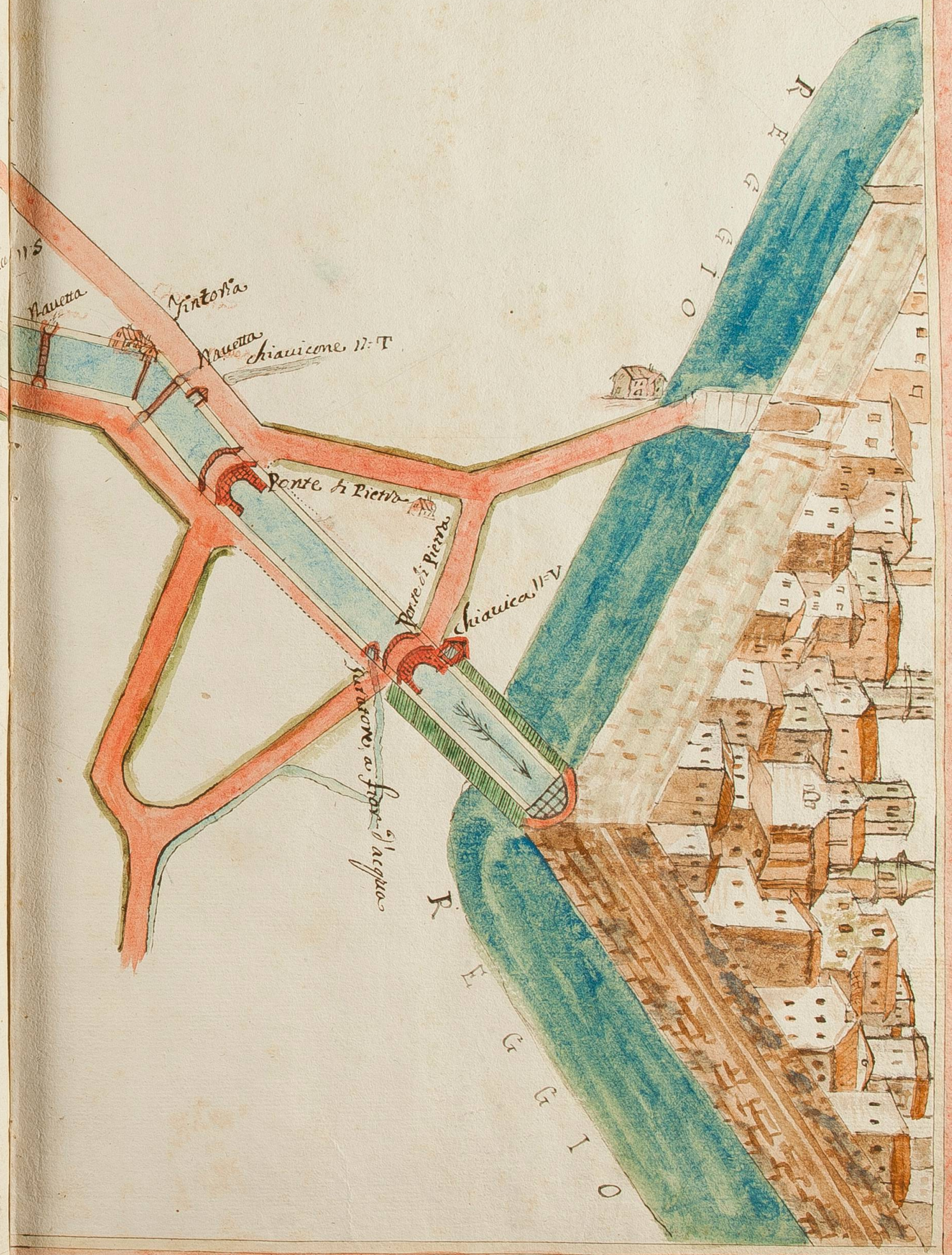


6-y Ponte di pietra sopra il Canale dove passa la Strada
 maggiore da Scandiano ad Arceto
 6-z Canale pubblica, che va al Molino di Selegara
 6-q Taglio quale si servono a dar l'acqua alla Fornace
 Paroli Legnata-g
 7-A Surtore del Molino di Selegara la cui acqua va
 nel torrente Fresinaro
 7-B Taglio situabile a Sotto
 7-C Ponte di pietra sopra il Canale
 7-D Principio della Botte, che si detto
 7-E Torrente Fresinaro
 7-F Sequito della Botte, o sia Canale Coperto
 n. 5 Molino di Selegara
 n. 6 Chiesa de S. B. di S. Padri Capucini di Scandiano

53

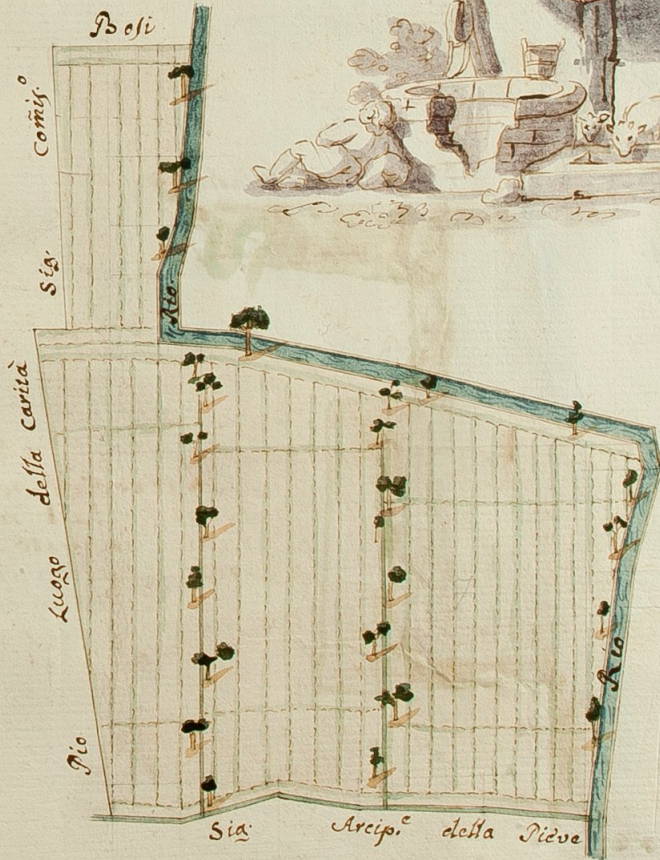

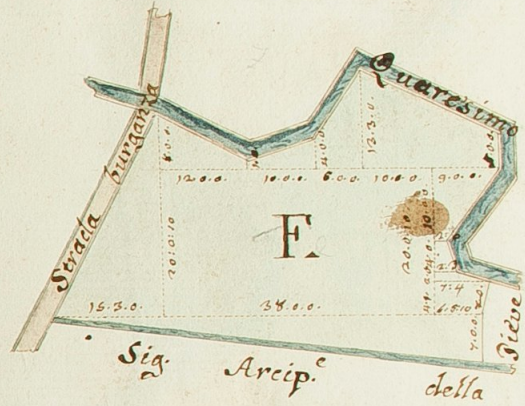
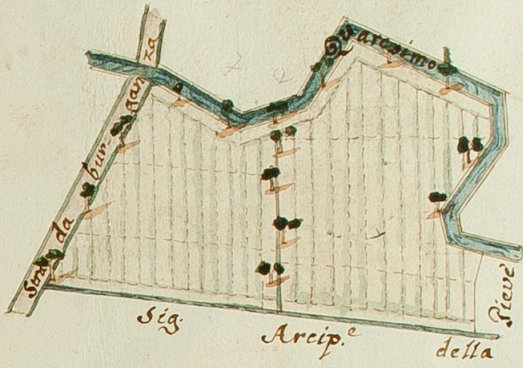


uS Chiauca Areltini
 uT Chiaucione di Lotta Castello
 uV Chiauca Fossa

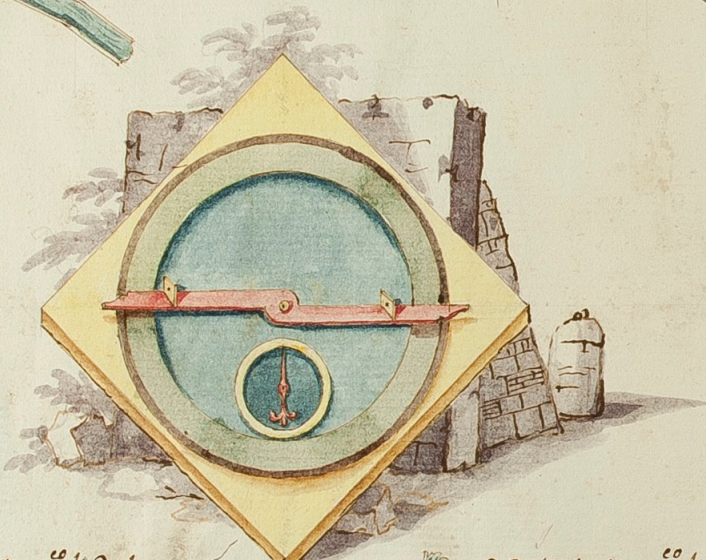
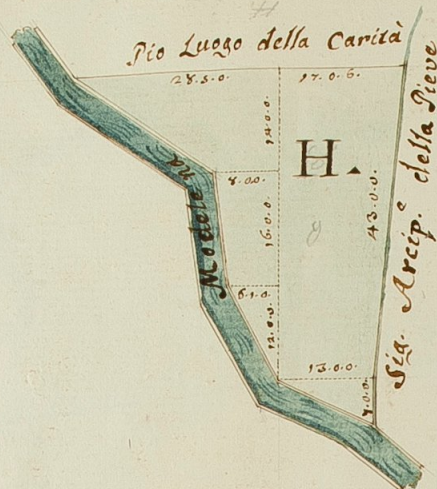
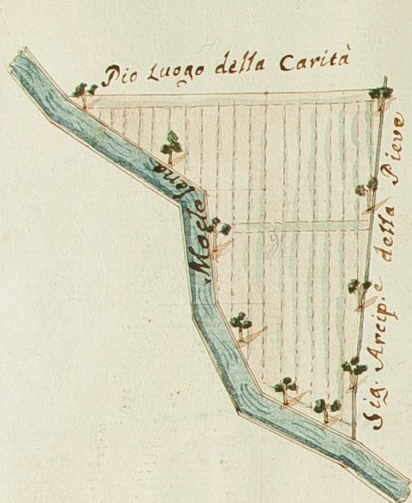


P. F. G. I. O.
 P. F. G. I. O.
 P. F. G. I. O.

MERIGGIO

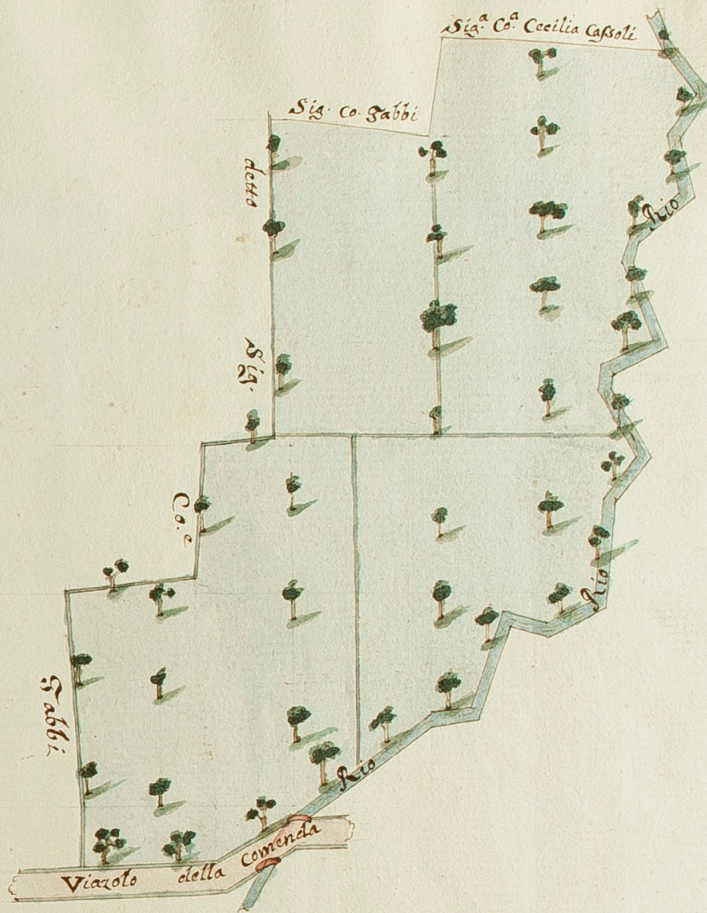


MERIGGIO



Ritrovasi nella presente pezza I: incorporato l'acquisto Marmiroli essendo stato unito a B. 5. 737. 9 che prima erano del Pio Luogo

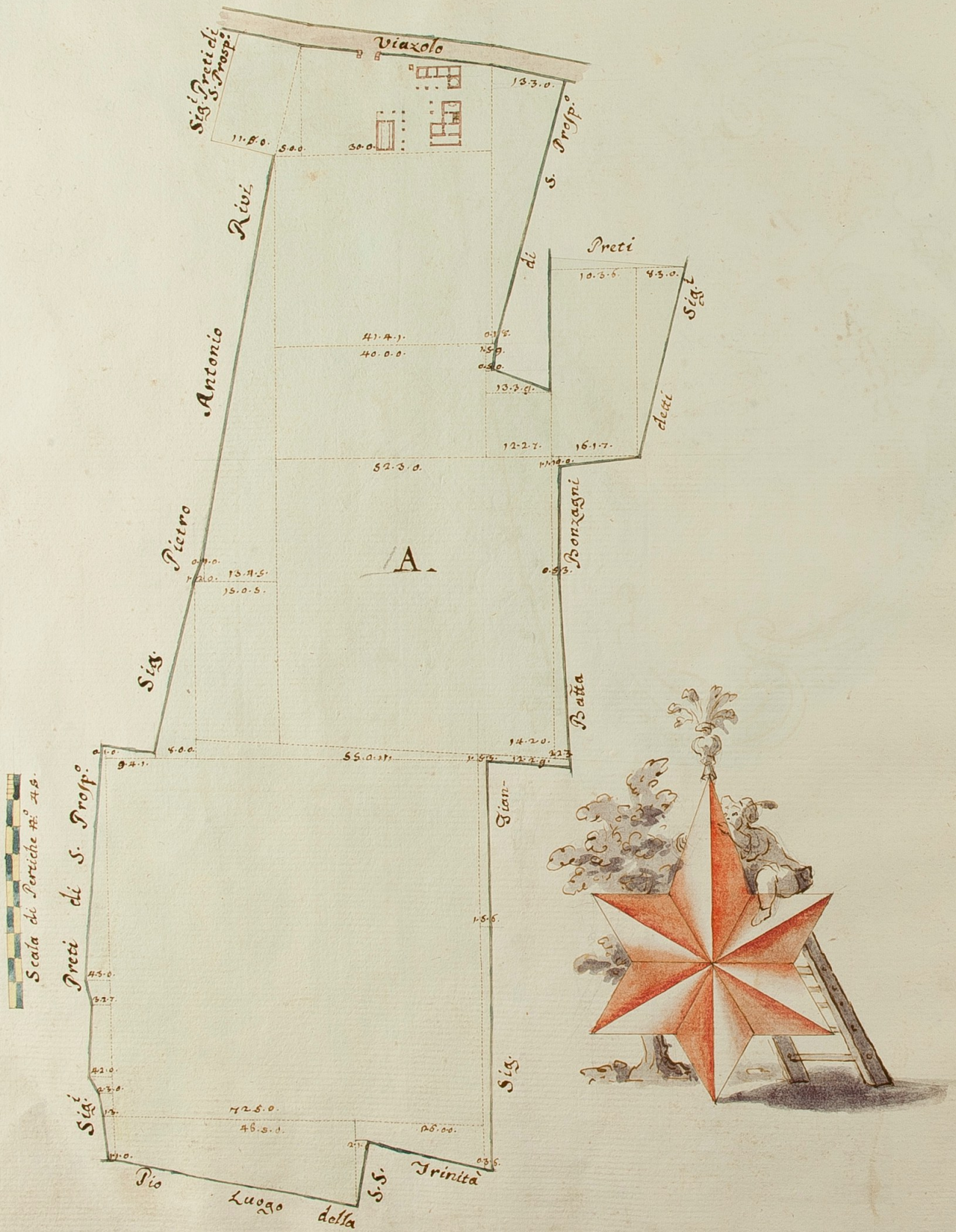
MERIGGIO



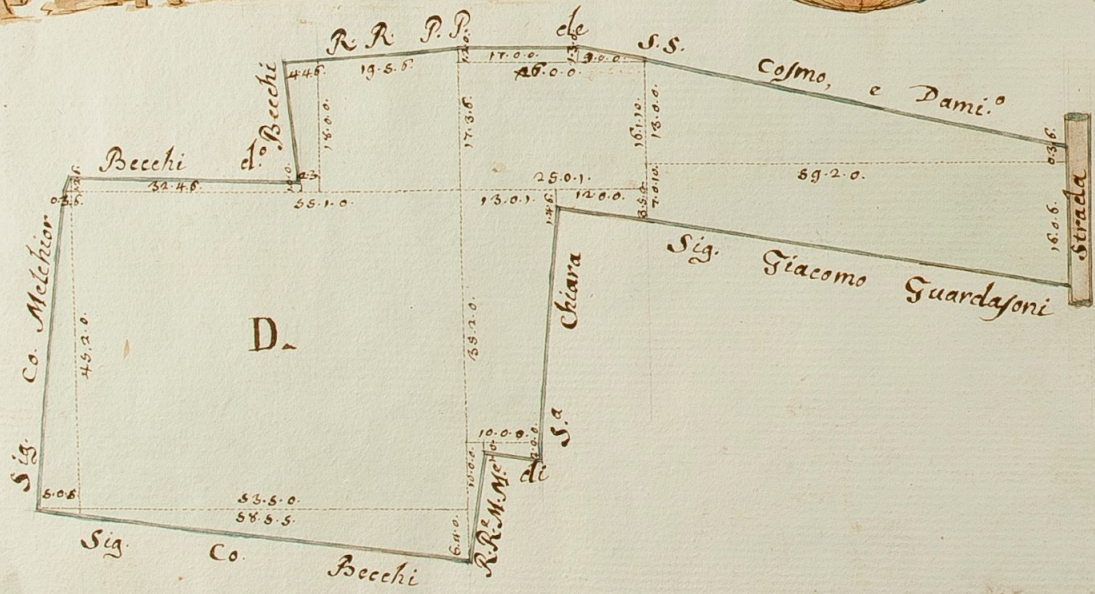
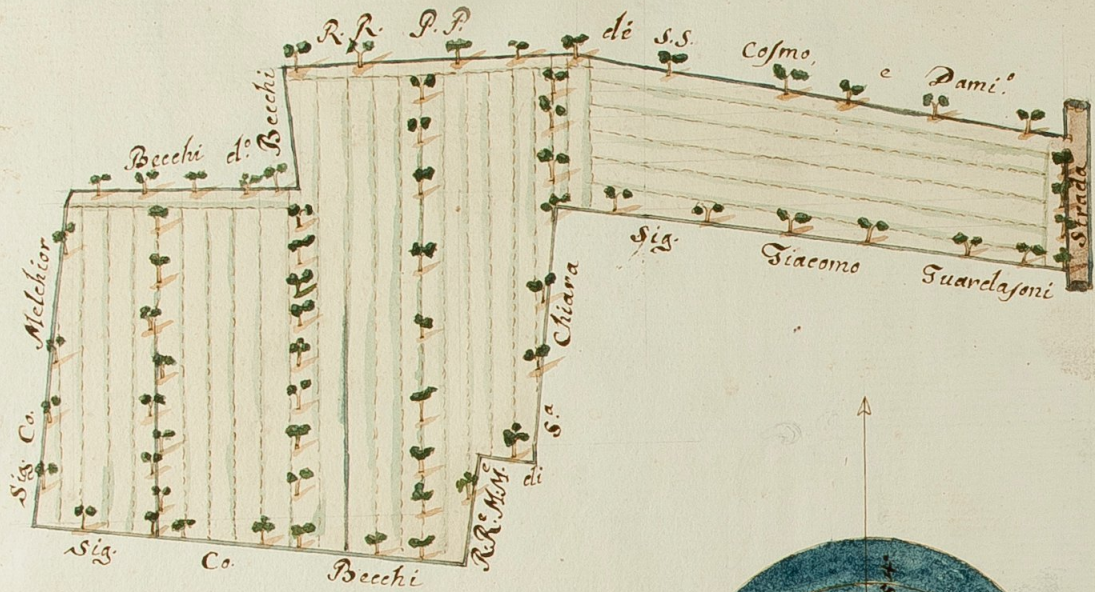
MERIGGIO



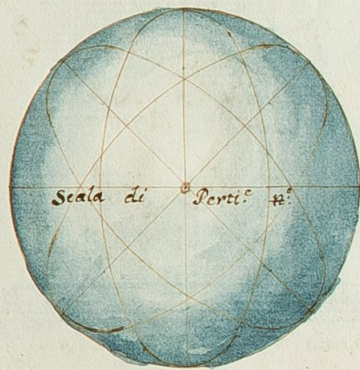
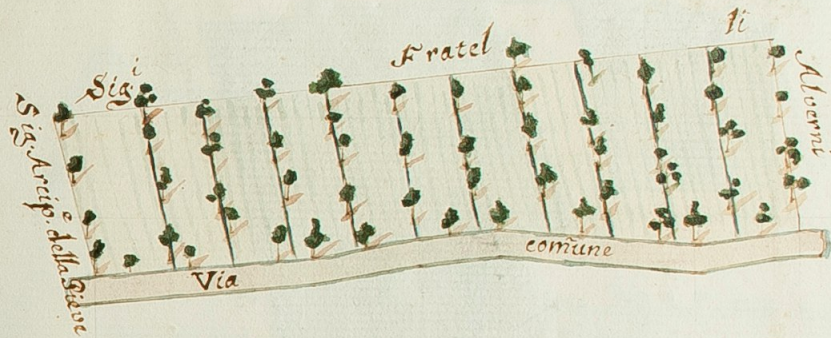
MERIGGIO



MERIGGIO



MERIGGIO



Scala di Perticche n. 30.

Carta n. 20

MERIGIO

GIO

A.

1820.0.

27.1.0.

9.4.62

9.4.62

30.7.9.

ii

iii

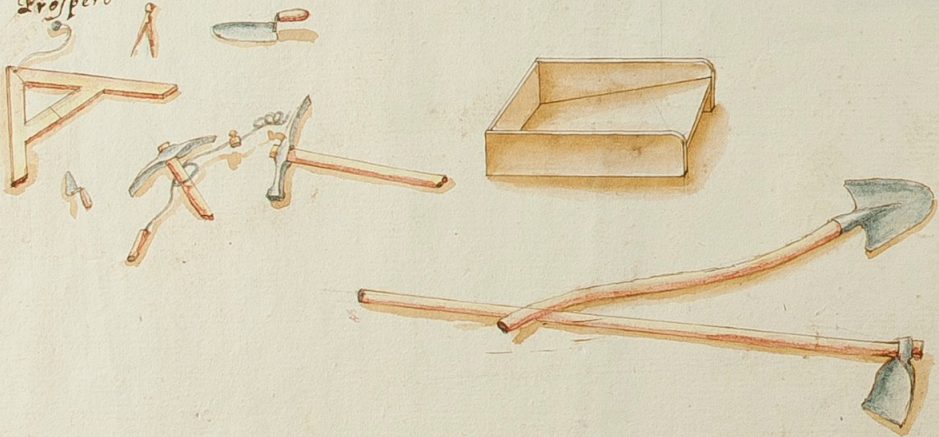
36.3.6.

Reggio

di

Prospero



S



Scala di Pertiche n. 54.


MERIG

GIO

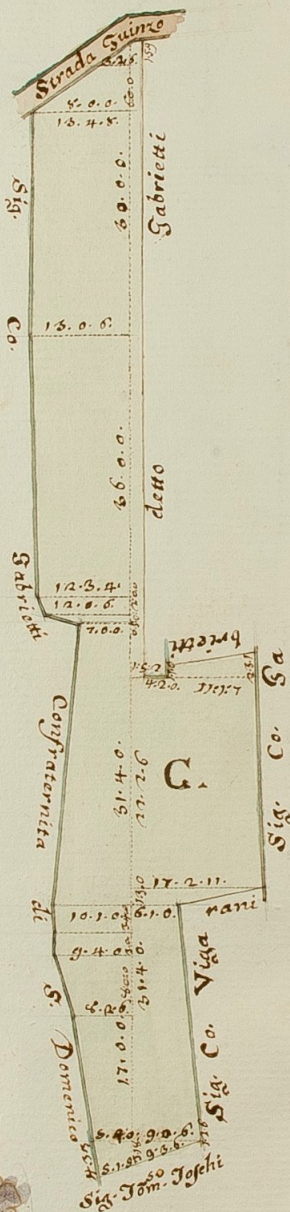


Scala di Pertiche n^o 48.

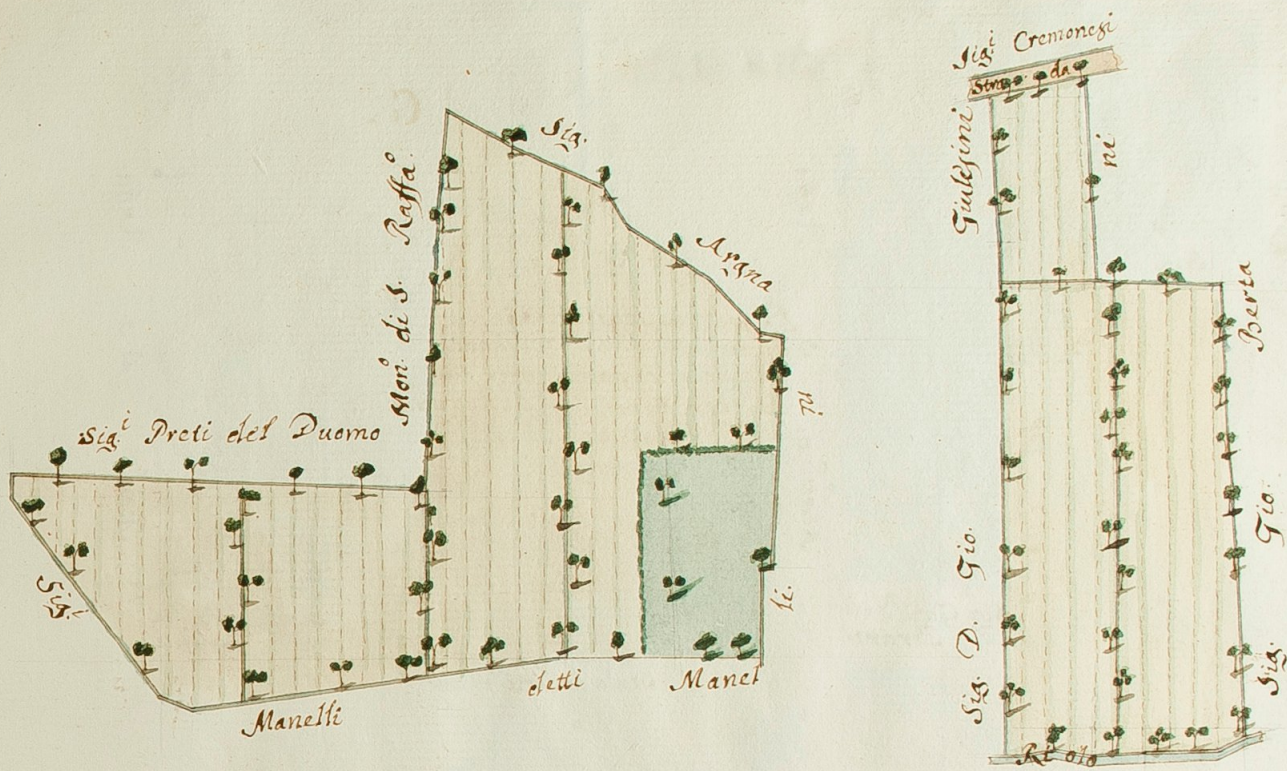
MERIGGIO





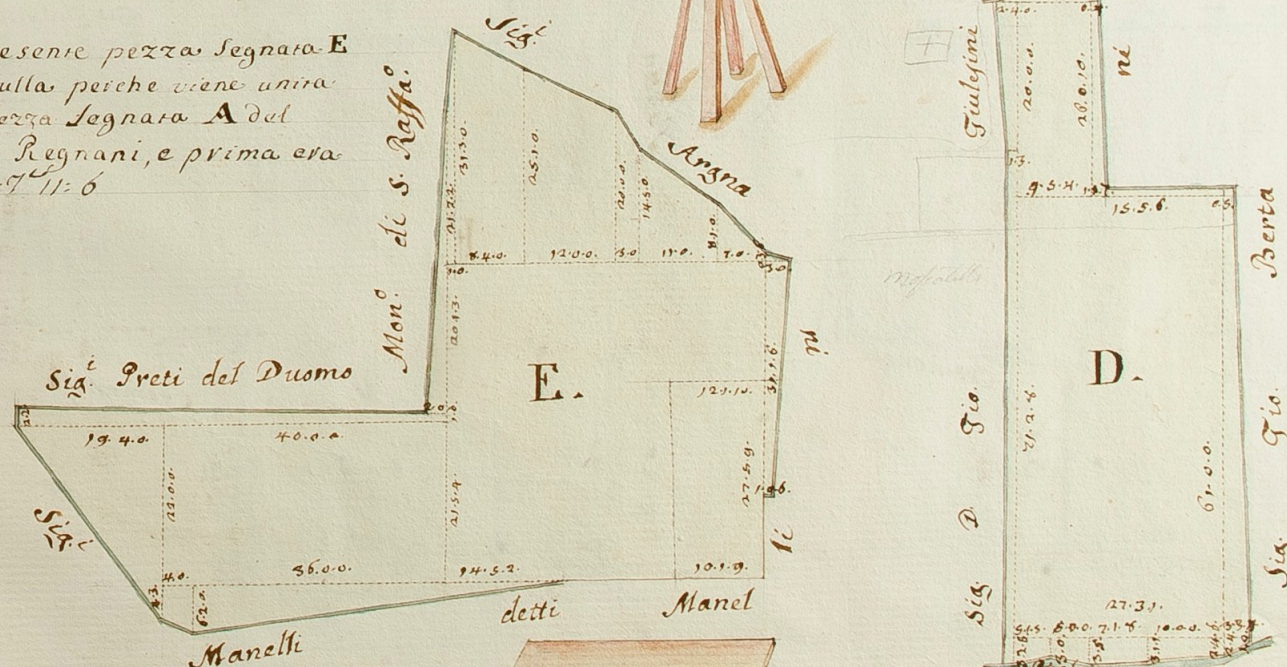
Scala di Pertiche n.° 60.



MERIGGIO



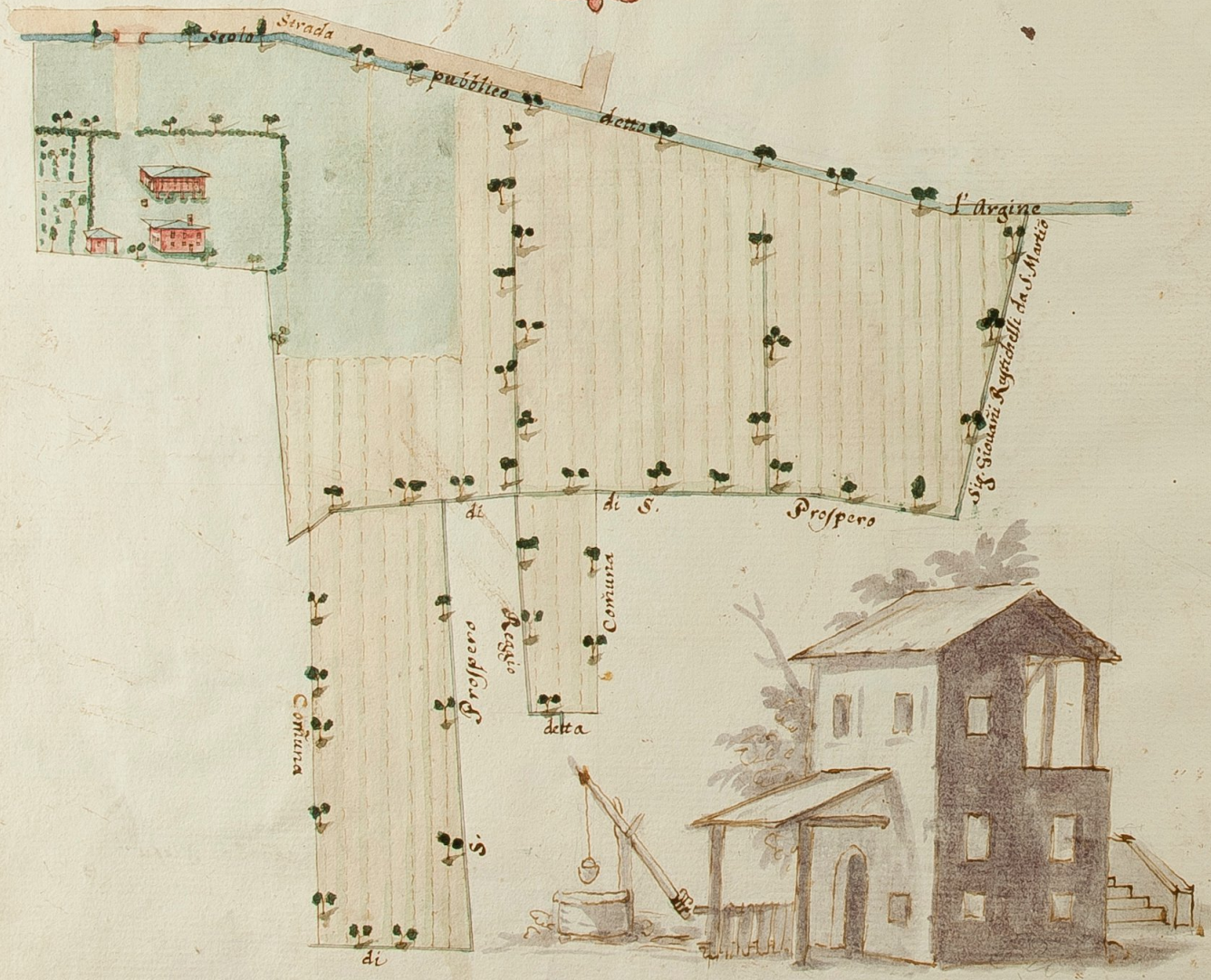
La presente pezza segnata E
 s'annulla perche viene unira
 alla pezza segnata A del
 Luogo Regnani, e prima era
 B 11:7 11:6



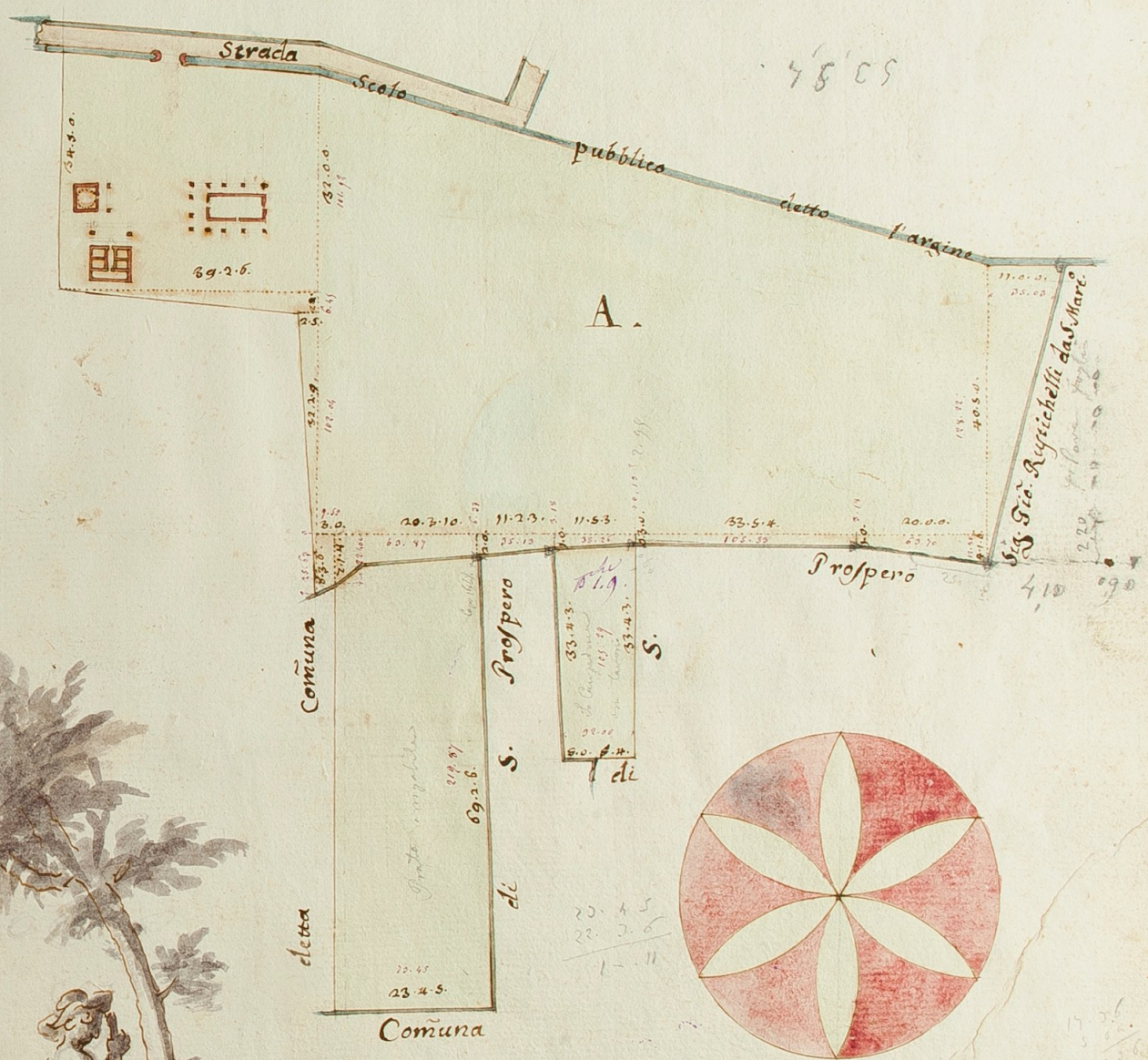
Possessione nella Villa di Prato

Sammartino in Rio

A. Terra Casamentiva	36	31	58	9	6
B. Terra detta Losquirino	36	14	36	9	7
C. Terra detta il Bosco	36	18	39	2	8
D. Terra detta la Fornace	36
<i>Annullata</i>					
Somma Totale	36	n° 64	63	12	9

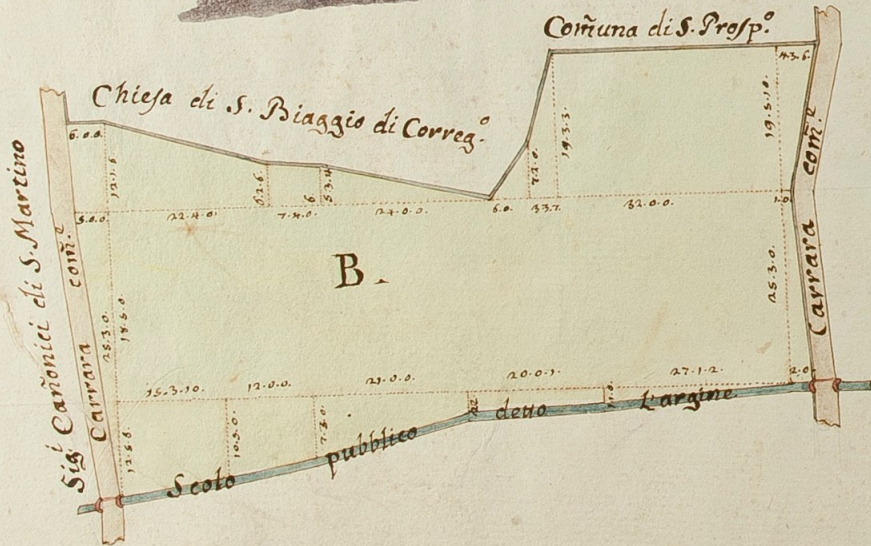
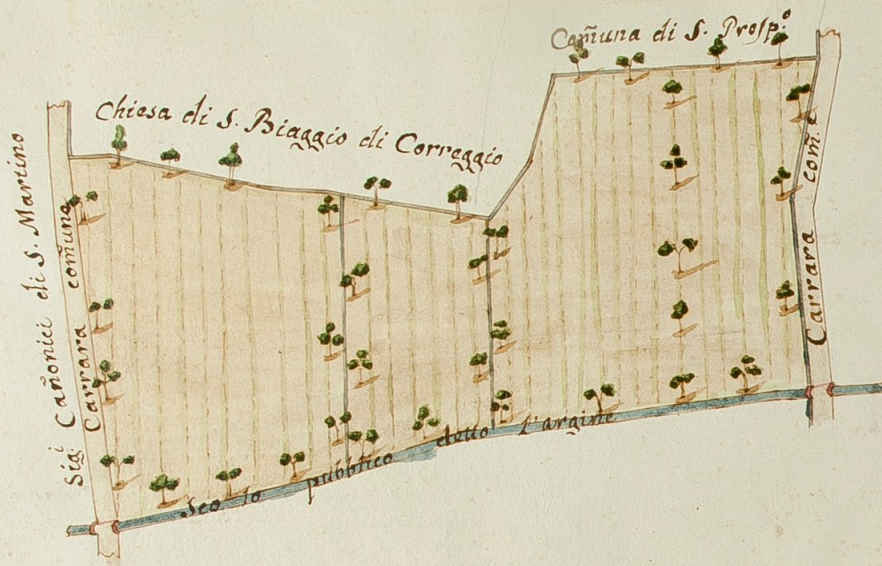


MERIGGIO



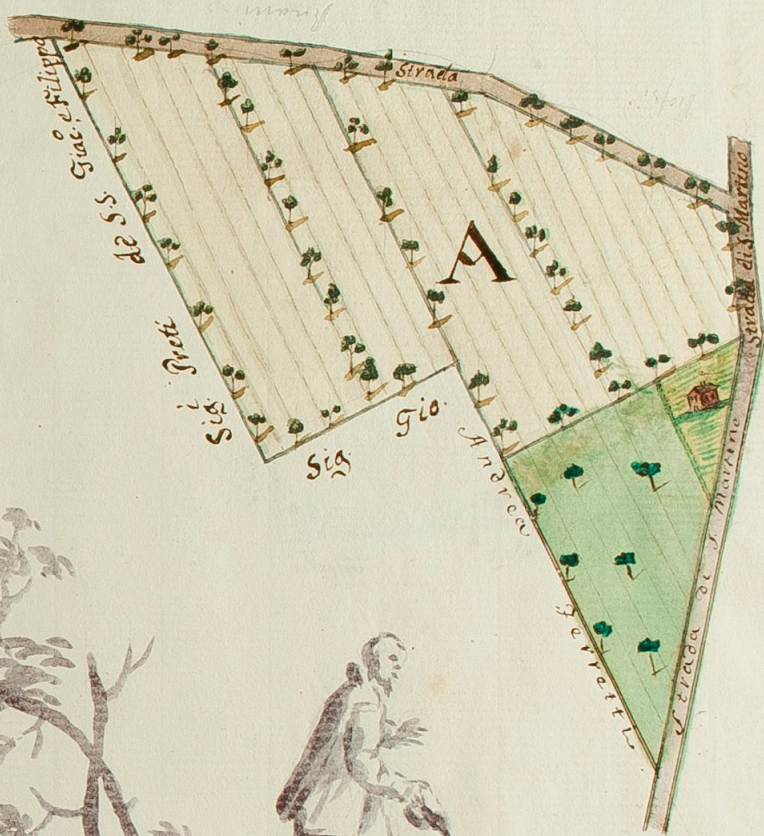
Scala di Pertiche n.º 48.

MERIGGIO



Scala di Perè. n. 36.

Luogo detto della Fornace posto nella
 Villa di Prato compresi l'acquisto
 Vanni in un sol corpo di B^o 147213
 A Pezza di Terra levata dal luogo di Prato ed unita sotto l'acquisto Vanni



La pezza di Terra distaccata
 dalla Pops. e qui unita sotto la
 lettera A era B^o 1171413.

