

## Carte private diverse

### Carte private diverse

...

35. Mappe; piante; tipi; carte geografiche. sec. XV-sec. XIX. 1 mazzo.

- 1) Mappa della provincia di Reggio di epoca napoleonica e secondo il censimento del 1901.
- 2) Pianta topografica di una pezza di terra in Montecavolo. 1807.
- 3) Prospetto di riscaldamento a termosifone del Monte di Pietà di Reggio. 1805. n. 3 piante.
- 4) Pianta topografica di parte del dipartimento del Crostolo.
- 5) Pianta del coro della cattedrale di Reggio. sec. XVIII.
- 6) Pianta topografica dei canali di Crostolo. sec. XVIII.
- 7) Pianta topografica della provincia di Reggio (schizzo).
- 8) Mappa dimostrativa di una parte di Bibbiano.
- 9) Piano topografico dell'isolario di Venezia. 1870.
- 10) Cono vesuviano dopo l'eruzione del 1906. n. 2 carte topografiche del 1907.
- 11) Territorio di Scandiano. Carta topografica curata da G. B. Venturi.
- 12) Carta generale del teatro della guerra d'oriente. 1877. n. 2 carte.
- 13) *L'Italia in Africa*, carta geografica della colonia eritrea.
- 14) Piante di risaie in Villa Seta di D. Catellani, perito delegato dal perito fiscale Ficarelli. 1830. n. 3 piante.
- 15) Piante di canali di irrigazione in Villa Roncocesi del perito Campiani. 1823.
- 16) Pianta del torrente Crostolo.
- 17) Mappa dei boschi comunali di Vezzano. 1833.
- 18) Disegno di camino. sec. XIX.
- 19) Disegni relativi all'antica chiesa di S. Nazario e fabbricati adiacenti in Reggio. 1898. n. 2 disegni.
- 20) Pianta delle acque nascenti dal privilegio Malaguzzi. 1833.
- 21) Mappa del corso del canale del mulino del Panno, di Stefano Calderini. 1806.

- 22) Pianta del luogo dove si fa il Congresso per la pace generale in un'isola, tra i due regni di Francia e Spagna nel fiume Bridastoia. 1659.
- 23) Carta topografica del comune di Reggio ad uso delle scuole elementari. 1896.
- 24) Veduta dei sepolcri degli Scaligeri di Verona, Incisione.
- 25) *Teatro della guerra europea*. Carta geografica d'Europa alla vigilia della prima guerra mondiale.
- 26) n. 4 piante non identificate.
- 27) Pianta della città di Reggio di Lombardia. 1802. Carta idrografica e stradale della Svizzera. 1799-1800.
- 28) Pianta della città di Reggio di Luigi Manzotti. 1807-1808.
- 29) Pianta di Reggio di Lombardia di Luigi Manzotti e Giuseppe Marchelli. 1817.
- 30) Progetto di sistemazione del pubblico giardino di Reggio, planimetria. sec. XIX.
- 31) Pianta topografica delle acque e strade del distretto di Reggio. 1777.
- 32) Pianta di edificio del perito Giacomo Campiani. 1786.
- 33) Pianta e elevazione di fabbricato per il beneficio parrocchiale di S. Ruffino. 1859.
- 34) Piante di poderi posti «... alla Lora di ragione di Pier Giacinto Terrachini di Reggio». n. 2 piante.
- 35) Pianta di edificio in Villa Minozzo del perito Felice Piovani. 1836.
- 36) Pianta di Correggio pubblicata dall'Amministrazione del Catasto e dei Servizi tecnici di finanza.
- 37) Mappa del piano di regolazione del Brenta. 1792.
- 38) Pianta di edificio non edificato.
- 39) Carta geografica degli Stati Uniti d'America.
- 40) Carta topografica della provincia di Modena. 1895.
- 41) Carta topografica del fronte italiano tra Brenta e Piave durante la prima guerra mondiale.
- 42) Carta geografica d'Italia: stati pre-unitari.
- 43) *La regione veneta*, carta etnografica.
- 44) Ponte sul torrente A: prospetto e sezioni.
- 45) Carta topografica della provincia di Reggio Emilia.
- 46) Carta del paese tra Reggio, Viadana e l'Enza. 1843.
- 47) Pianta di Reggio eseguita per la *Guida di Reggio* di G. Piccinini, aggiornata al 31 dic. 1920. n. 2 piante.
- 48) 1- Riduzione del fabbricato di S. Chiara in Reggio per uso degli uffici di Finanza, 1° piano; 2- Facciata, spaccato e pianta di edificio, architetto G. B. Cattani; 3-Pianta della chiesa di S. Ilario in Reggio; 4- idem; 5- Pianta

del fabbricato «della Misericordia»; 6- Pianta del monastero di S. Cosmo.

49) Mappa delle possidenze Ritorni, Franceschi e Valentini alle Ca del Bosco di Sotto. 1844.

50) *In Villa Terreninovi mappa dimostrativa l'estensione superficiale della tenuta detta di S. Bernardino, ragioni indivise delli sigg. Negri e Sabattini di Guastalla e delli eredi del fu Giacomo Montanari e di Isaac Sinigaglia di Correggio.* 1812.

51) Ministero dei lavori pubblici-Direzione generale ponti e strade; *Carta corografica della viabilità obbligatoria in Italia.* Compartimenti dell'Emilia Romagna, Marche e Liguria. 1877.

52) *Mappe prediali dei possessi di Ottavio, Giacomo, Giuseppe Manodori di Valestra, siti a Borzano e a Iano,* cabreo di Carlo Zambelli datato 16 apr. 1708.



- PRIV.DIV.-Mappe n. 1 Provincia di Reggio: Mappa della provincia di Reggio di epoca napoleonica.



- PRIV.DIV.-Mappe n. 11 Territorio di Scandiano: Territorio di Scandiano. Carta topografica curata da G. B. Venturi.



- PRIV.DIV.-Mappe n. 23: Carta topografica del comune di Reggio ad uso delle scuole elementari. 1896.



- PRIV.DIV.-Mappe n. 31 Acque e strade: Pianta topografica delle acque e strade del distretto di Reggio. 1777.



- PRIV. DIV. n. 52 Zambelli c. 01 Possessi Manodori: *Mappe prediali dei possessi di Ottavio, Giacomo , Giuseppe Manodori di Valestra, ...* 16 apr. 1708.



- PRIV. DIV. n. 52 Zambelli cc. 01-02 Possessi Manodori:




- PRIV. DIV. n. 52 Zambelli cc. 02-03 Possessi Manodori:



- PRIV. DIV. n. 52 Zambelli cc. 03-04 Possessi Manodori:




- PRIV. DIV. n. 52 Zambelli cc. 04-05 Possessi Manodori:



- PRIV. DIV. n. 52 Zambelli cc. 05-06 Possessi Manodori:




- PRIV. DIV. n. 52 Zambelli cc. 06-07 Possessi Manodori:




- PRIV. DIV. n. 52 Zambelli cc. 07-08 Possessi Manodori:



- PRIV. DIV. n. 52 Zambelli cc. 08-09 Possessi Manodori:



- PRIV. DIV. n. 52 Zambelli p. 16 sciolta Possessi Manodori:



- PRIV. DIV. n. 52 Zambelli p. 17 sciolta Possessi Manodori: